

PLAN ROZWOJU LOKALNEGO GMINY RUDNIKI



Rudniki 2005



Plan Rozwoju Lokalnego Gminy Rudniki

1. Obszar i czas realizacji Planu Rozwoju Lokalnego Gminy Rudniki	8
1.1. Obszar realizacji projektu	8
1.2. Obszary czasowe realizacji planu	11
2. Sytuacja społeczno – gospodarcza na obszarze objętym wdrażaniem planu	12
2.1. Położenie, powierzchnia, ludność	12
2.1.1. Charakterystyka sieci osadniczej w rozwoju historycznym	13
2.1.2. Zasoby środowiska przyrodniczego	14
2.1.3. Walory środowiska przyrodniczego	15
2.1.3.1. Obszary i obiekty podlegające ochronie	17
2.3. Turystyka i wypoczynek	21
2.4. Edukacja i wychowanie	25
2.5. Ochrona zdrowia	29
2.6. Pomoc społeczna	30
2.7. Mieszkalnictwo	33
2.9. Infrastruktura techniczna	33
2.9.1. Zaopatrzenie w wodę	34
2.11. Sieć wodociągowa	37
2.12. Oczyszczanie ścieków komunalnych	38
2.14. Rynek pracy	40
3. Finansowanie Planu Rozwoju Lokalnego Gminy Rudniki	42
4. Planowane inwestycje w ramach ZPORR i Sektorowych Programów Operacyjnych na lata 2005 – 2006	65
5. Planowane inwestycje w ramach ZPORR i Sektorowych Programów Operacyjnych na lata 2007 – 2013	67
6. Plan inwestycyjno - finansowy na lata 2004 – 2006 oraz 2007-2013	69
7. Wybrane wskaźniki monitorowania Planu Rozwoju Lokalnego	103
8. System wdrażania planu rozwoju lokalnego	105
8.1. Instytucja zarządzająca Planem Rozwoju Lokalnego Gminy Rudniki na lata 2004 – 2008	107
8.2. Instytucja wdrażająca Plan Rozwoju Lokalnego	108
9. Sposoby monitorowania Planu Rozwoju Lokalnego	108
9.1. System monitorowania Planu Rozwoju Lokalnego	108
9.2. Sposoby oceny Planu Rozwoju Lokalnego	109
9.3. Sposoby inicjowania współpracy pomiędzy sektorem publicznym, prywatnym i organizacjami pozarządowymi – Promocja Planu Rozwoju Lokalnego	109
10. Analiza SWOT	112
10.1 Wyniki analizy stanu obecnego	112
10.2 Zakres działań naprawczych	113



SPIS ILUSTRACJI

Tablica 1. Lokalizacja Powiatu Oleskiego w województwie	8
Tablica 2 Mapa Powiatu Oleskiego	9
Tablica 3 Mapa Gminy Rudniki	10
Tablica 4. Wykaz obiektów wpisanych do Wojewódzkiego Rejestru Zabytków	20
Tablica 5. Ścieżka rowerowa w gminie Rudniki	22
Tablica 6. Kościół pw. Trójcy Przenajświętszej w Jaworznie	23
Tablica 7 Kościół pw. Św. Marcina w Żytnowie	24
Tablica 8. Struktura uczniów w poszczególnych placówkach oświatowych	28
Tablica 9 Ośrodek zdrowia w Rudnikach	29
Tablica 10. Zestawienie ujęć i zatwierdzonych zasobów wód podziemnych	34
Tablica 11. Drogi powiatowe na terenie gminy Rudniki	35
Tablica 12 Sieć dróg w gminie Rudniki	36
Tablica 13. Budżet Gminy Rudniki (w PLN)	43
Tablica 14. Dochody i wydatki Gminy Rudniki (w PLN)	44
Tablica 15. Prognoza dochodów Gminy Rudniki (linia regresji) w PLN	45
Tablica 16. Prognoza wydatków Gminy Rudniki (linia regresji) w PLN	46
Tablica 17. Wskaźnik inwestycji gminnych (stosunek wydatków majątkow. do wyd. ogółem)	47
Tablica 18. Schemat potrzeb i możliwości gminy	48
Tablica 19. Schemat udziału podmiotów w finansowaniu zadań w ramach ZPORR	49
Tablica 20. Wartość inwestycji ujętych w PRL według lat i źródeł finansowania (w PLN)	51
Tablica 21. Struktura finansowania projektów inwestycyjnych – udział procentowy	53
Tablica 22. Finansowanie projektów inwestycyjnych – udział wartościowy (w PLN)	54
Tablica 23. Podział projektów inwestycyjnych – struktura procentowa	55
Tablica 24. Projekty inwestycyjne wg źródeł finansowania i kierunków przeznaczenia w latach 2004-2013 (w tys. PLN)	57
Tablica 25. Projekty inwestycyjne wg źródeł finansowania i kierunków przeznaczenia w latach 2004-2013 (udział procentowy)	58
Tablica 26. Wyszczególnienie kategorii „pozostałe projekty inwestycyjne” wg kwat nakładów finansowych w latach 2004-2012 (w tys. PLN)	60
Tablica 27. Wskaźnik inwestycyjny (relacja inwestycji do wydatków ogółem)	61
Tablica 28. Schemat projekcji budżetu gminy w kontekście optymalizacji wydatków inwestycyjnych	62
Tablica 29. Schemat oceny zagrożeń w projekcji zadań inwestycyjnych	63
Tablica 30. Źródła finansowania zadań ujętych w PRL Gminy Rudniki w zakresie drogownictwa przed rokiem 2004 (w PLN brutto)	69
Tablica 31. Źródła finansowania zadań ujętych w PRL Gminy Rudniki w zakresie drogownictwa na rok 2004 (w PLN brutto)	70
Tablica 32. Źródła finansowania zadań ujętych w PRL Gminy Rudniki w zakresie drogownictwa na rok 2005 (w PLN brutto)	71
Tablica 33. Źródła finansowania zadań ujętych w PRL Gminy Rudniki w zakresie drogownictwa na rok 2006 (w PLN brutto)	72
Tablica 34. Źródła finansowania zadań ujętych w PRL Gminy Rudniki w zakresie drogownictwa na rok 2007 (w PLN brutto)	73
Tablica 35. Źródła finansowania zadań ujętych w PRL Gminy Rudniki w zakresie drogownictwa na rok 2008 (w PLN brutto)	74
Tablica 36. Źródła finansowania zadań ujętych w PRL Gminy Rudniki w zakresie drogownictwa na rok 2009 (w PLN brutto)	75
Tablica 37. Źródła finansowania zadań ujętych w PRL Gminy Rudniki w zakresie drogownictwa na rok 2010 (w PLN brutto)	76



Tablica 38: Źródła finansowania zadań ujętych w PRL Gminy Rudniki w zakresie drogownictwa na rok 2011 (w PLN brutto)	77
Tablica 39: Źródła finansowania zadań ujętych w PRL Gminy Rudniki w zakresie drogownictwa na rok 2012 (w PLN brutto)	78
Tablica 40: Źródła finansowania zadań ujętych w PRL Gminy Rudniki w zakresie drogownictwa na rok 2013 (w PLN brutto)	79
Tablica 41: Źródła finansowania zadań ujętych w PRL Gminy Rudniki w zakresie wodociągów i gazyfikacji, kanalizacji, edukacji i sportu przed rokiem 2004 (w PLN brutto)	80
Tablica 42: Źródła finansowania zadań ujętych w PRL Gminy Rudniki w zakresie wodociągów i gazyfikacji, kanalizacji, edukacji i sportu w roku 2004 (w PLN brutto)	81
Tablica 43: Źródła finansowania zadań ujętych w PRL Gminy Rudniki w zakresie wodociągów i gazyfikacji, kanalizacji, edukacji i sportu w roku 2005 (w PLN brutto)	82
Tablica 44: Źródła finansowania zadań ujętych w PRL Gminy Rudniki w zakresie wodociągów i gazyfikacji, kanalizacji, edukacji i sportu w roku 2006 (w PLN brutto)	83
Tablica 45: Źródła finansowania zadań ujętych w PRL Gminy Rudniki w zakresie wodociągów i gazyfikacji, kanalizacji, edukacji i sportu w roku 2007 (w PLN brutto)	84
Tablica 46: Źródła finansowania zadań ujętych w PRL Gminy Rudniki w zakresie wodociągów i gazyfikacji, kanalizacji, edukacji i sportu w roku 2008 (w PLN brutto)	85
Tablica 47: Źródła finansowania zadań ujętych w PRL Gminy Rudniki w zakresie wodociągów i gazyfikacji, kanalizacji, edukacji i sportu w roku 2009 (w PLN brutto)	86
Tablica 48: Źródła finansowania zadań ujętych w PRL Gminy Rudniki w zakresie wodociągów i gazyfikacji, kanalizacji, edukacji i sportu w roku 2010 (w PLN brutto)	87
Tablica 49: Źródła finansowania zadań ujętych w PRL Gminy Rudniki w zakresie wodociągów i gazyfikacji, kanalizacji, edukacji i sportu w roku 2011 (w PLN brutto)	88
Tablica 50: Źródła finansowania zadań ujętych w PRL Gminy Rudniki w zakresie wodociągów i gazyfikacji, kanalizacji, edukacji i sportu w roku 2012 (w PLN brutto)	89
Tablica 51: Źródła finansowania zadań ujętych w PRL Gminy Rudniki w zakresie wodociągów i gazyfikacji, kanalizacji, edukacji i sportu w roku 2013 (w PLN brutto)	90
Tablica 52: Źródła finansowania zadań ujętych w PRL Gminy Rudniki w zakresie kultury i wypoczynku oraz pozostałych inwestycji przed rokiem 2004 (w PLN brutto)	91
Tablica 53: Źródła finansowania zadań ujętych w PRL Gminy Rudniki w zakresie kultury i wypoczynku oraz pozostałych inwestycji w roku 2004 (w PLN brutto)	92
Tablica 54: Źródła finansowania zadań ujętych w PRL Gminy Rudniki w zakresie kultury i wypoczynku oraz pozostałych inwestycji w roku 2005 (w PLN brutto)	93
Tablica 55: Źródła finansowania zadań ujętych w PRL Gminy Rudniki w zakresie kultury i wypoczynku oraz pozostałych inwestycji w roku 2006 (w PLN brutto)	94
Tablica 56: Źródła finansowania zadań ujętych w PRL Gminy Rudniki w zakresie kultury i wypoczynku oraz pozostałych inwestycji w roku 2007 (w PLN brutto)	95
Tablica 57: Źródła finansowania zadań ujętych w PRL Gminy Rudniki w zakresie kultury i wypoczynku oraz pozostałych inwestycji w roku 2008 (w PLN brutto)	96
Tablica 58: Źródła finansowania zadań ujętych w PRL Gminy Rudniki w zakresie kultury i wypoczynku oraz pozostałych inwestycji w roku 2009 (w PLN brutto)	97
Tablica 59: Źródła finansowania zadań ujętych w PRL Gminy Rudniki w zakresie kultury i wypoczynku oraz pozostałych inwestycji w roku 2010 (w PLN brutto)	98
Tablica 60: Źródła finansowania zadań ujętych w PRL Gminy Rudniki w zakresie kultury i wypoczynku oraz pozostałych inwestycji w roku 2011 (w PLN brutto)	99
Tablica 61: Źródła finansowania zadań ujętych w PRL Gminy Rudniki w zakresie kultury i wypoczynku oraz pozostałych inwestycji w roku 2012 (w PLN brutto)	100
Tablica 62: Źródła finansowania zadań ujętych w PRL Gminy Rudniki w zakresie kultury i wypoczynku oraz pozostałych inwestycji w roku 2013 (w PLN brutto)	101
Tablica 63: Źródła finansowania zadań ujętych w PRL Gminy Rudniki w zakresie inwestycji ogółem na lata 2004-2013 (w PLN brutto)	102
Tablica 64: DZIAŁANIE 1.2 Infrastruktura ochrony środowiska	103



Tablica 65 DZIAŁANIE 2.1. Rozwój umiejętności powiązany z potrzebami rynku pracy i możliwości kształcenia ustawicznego w regionie	103
Tablica 66. DZIAŁANIE 3.5 Lokalna infrastruktura społeczna	104
Tablica 67 DZIAŁANIE 3.1 Obszary wiejskie	104
Tablica 68: Schemat elementów składowych procesu promocji Planu Rozwoju Lokalnego	111



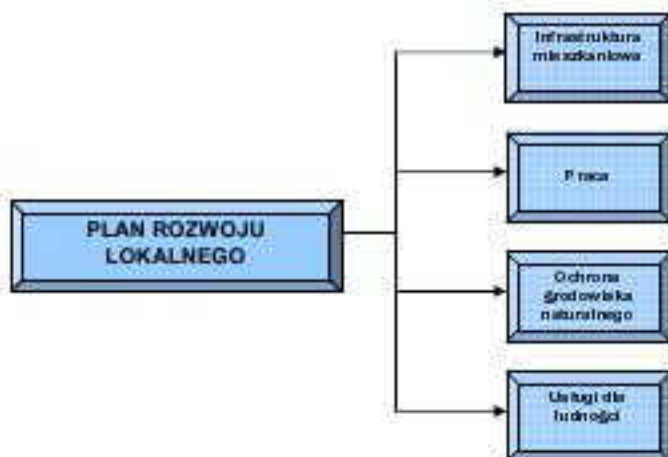
WSTĘP

Jednym z najważniejszych dokumentów strategicznych gminy jest **Plan Rozwoju Lokalnego**. Stanowi on podstawę zawierającą wizję rozwoju, cele strategiczne i operacyjne, najważniejsze zadania, czas i sposób ich realizacji.

Konieczność stworzenia Planu Rozwoju Lokalnego jest podyktowana prawidłowym realizowaniem poszczególnych, zaplanowanych działań mających na celu podniesienie atrakcyjności i konkurencyjności Gminy Rudniki.

Zwraca się uwagę na fakt, iż Plan Rozwoju Lokalnego Gminy Rudniki jest dokumentem powstałym w oparciu o długoletnie doświadczenia oraz szerokie konsultacje społeczne i ma na celu podniesienie jakości życia mieszkańców poprzez usystematyzowany rozwój miasta i gminy.

Za najważniejsze działania Gminy przyjmuje się przede wszystkim rozwój społeczno-kulturowy, a także promocję regionu. Zapewnienie powyższych działań będzie możliwe jedynie dzięki poprawieniu gminnej infrastruktury w zakresie rozwoju i modernizacji sieci drogowej, rozwoju publicznej opieki zdrowotnej, świadczącej kompleksowe usługi na najwyższym poziomie, ochronę środowiska naturalnego poprzez kontynuację realizacji zadań w zakresie rozbudowy nowoczesnej sieci kanalizacyjnej, dalszy dynamiczny rozwój edukacji.



Należy podkreślić, iż coroczne wydatki Gminy Rudniki będą w sposób jednoznaczny wynikały z przyjętego i społecznie zaakceptowanego Planu Rozwoju Lokalnego. Przyjęcie Planu Rozwoju Lokalnego ma na celu racjonalizację wydatków Gminy na przestrzeni kolejnych lat.

Realizacja Planu Rozwoju Lokalnego będzie stanowiła zamknięcie określonego etapu rozwoju gminy, który pozwoli na dalszy dynamiczny jej rozwój.

Realizacja projektu stworzenia Planu Rozwoju Lokalnego Gminy Rudniki została oparta o następujące zasady:

- zgoda społeczności lokalnej na przyjęcie cele i zadania strategiczne,
- konieczność realizacji najważniejszych potrzeb istotnych dla prawidłowego rozwoju społecznego,
- konieczność dostosowania proponowanych zadań do możliwości ich częściowego finansowania ze środków Unijnych – Europejskiego Funduszu Rozwoju Regionalnego.

Przedstawiony Plan Rozwoju Lokalnego umożliwia:

- uwypuklenie interesów społeczności lokalnej,
- określenie jasnych i jednoznacznych kierunków rozwoju,
- przyjęcie strategii rozwoju na kolejne lata,
- dostosowanie wydatków budżetowych do zatwierdzonych zadań,
- zapewnienie poczucia bezpieczeństwa mieszkańcom gminy oraz turystom,
- podniesienie walorów gminy w sensie kulturowym, gospodarczym oraz turystycznym,
- możliwość pozyskania środków unijnych na niezbędne działania inwestycyjne, promocyjne, społeczne,
- optymalizację wizerunku gminy,
- eliminację konfliktów na tle wartościowania poszczególnych zadań inwestycyjnych.



1. Obszar i czas realizacji Planu Rozwoju Lokalnego Gminy Rudniki.

1.1. Obszar realizacji projektu.

Plan Rozwoju Lokalnego terytorialnie i administracyjnie obejmuje cały obszar gminy Rudniki. Gmina Rudniki wchodzi w skład powiatu oleskiego, ten natomiast w skład województwa opolskiego.

Tablica 1. Lokalizacja Powiatu Oleskiego w województwie



Tablica 2 Mapa Powiatu Oleskiego



Źródło www.powiatoleski.pl



Tablica 3 Mapa Gminy Rudniki



źródło: <http://rudniki.pl/start.php3>



1.2. Obszary czasowe realizacji planu.

W zakresie czasu realizacji Planu Rozwoju Lokalnego Gminy Rudniki wyodrębnią się dwa obszary czasowe, przedstawione w poniższym zestawieniu.

2004 – 2006
obszar zadań zdefiniowanych i
przyjętych do realizacji zgodnie z
wytycznymi obowiązującego
programu ZPORR

Przyjęte lata realizacji Planu Rozwoju Lokalnego wynikają z konieczności zapewnienia jego realnego wykonania. Przyjmuje się w tym zakresie określone wielkości kwotowe w celu zapewnienia możliwości realizowania inwestycji w oparciu o program ZPORR. Przyjęty obszar czasowy pokrywa się z kadencją obecnych władz gminy.

2007 – 2013
obszar zadań będących
postulatami, wyznaczającymi
określone kierunki rozwoju
Gminy.

Poprzez postulaty rozumie się zadania, które stanowią następstwo zadań realizowanych w latach 2004 – 2006 lub latach wcześniejszych, a także inne działania istotne dla rozwoju Miasta i Gminy Rudniki, wymagające określonych, założonych w planie nakładów inwestycyjnych, akceptacji planów rozwoju poprzez zatwierdzenie wniosków na realizację zadań przez określone podmioty.

Władze Gminy Rudniki mają na uwadze konieczność zapewnienia ciągłości pomiędzy zadaniami zrealizowanymi, a zadaniami rozważanymi do realizacji. Podstawową zasadą wyboru poszczególnych projektów jest kryterium społeczne oraz ekonomiczne, a także zachowanie przyjętego kierunku rozwoju Gminy.



2. Sytuacja społeczno – gospodarcza na obszarze objętym wdrażaniem planu.

2.1. Położenie, powierzchnia, ludność.

Gmina wiejska Rudniki położona jest w północno – wschodniej części województwa opolskiego, w powiecie oleskim. Sąsiaduje od zachodu z gminą Praszka, na południu z gminą Radłów, od południowego - wschodu z gminami województwa śląskiego: Krzepice i Lipie oraz od północy z gminą Pątnów należąca do województwa łódzkiego.

Ogólna powierzchnia geodezyjna gminy wynosi 10052 ha. W gminie jest 38 miejscowości – wsi i szereg przysiółków, geodezyjnie podzielona jest na 22 obręby, a administracyjnie na 21 sołectw.

Gmina Rudniki sąsiaduje:

w woj. łódzkim:

od północy z gm. Pątnów (pow. wieluński)

w woj. śląskim:

od wschodu z gm. Lipie (pow. kłobucki)

od wschodu i południa z gm. Krzepice (pow. kłobucki)

w woj. opolskim:

od południa z gm. Radłów (pow. oleski)

od zachodu z gm. Praszka (pow. oleski)

Teren gminy jest lekko pagórkowaty i znajduje się na pograniczu Progu Serbskiego i Obrzeżenia Liswarty – Proсны. Tereny najniższe położone znajdują się w południowo-zachodniej i północno-zachodniej części gminy (ok. 200 m n.p.m.), a najwyższe położone zaś we wschodniej (w rejonie Jaworzna) i w południowej części gminy (rejon Ciecuiowa). Gmina ma charakter rolniczy. W niewielkim stopniu jest zalesiona, duże kompleksy lasów znajdują się od niej zarówno na południe jak i na północ. Od północno-wschodniej strony znajduje się ona w Otulinie Załęczańskiego Parku Krajobrazowego (11,64 km²) i niewielka część w granicach parku (3,53 km²).

Teren gminy Rudniki Wieluńskie od najdawniejszych czasów należał do Ziemi Rudzkiej, zwanej później Ziemią Wieluńską. Od 1 czerwca 1975 roku Gmina Rudniki weszła w skład nowo utworzonego województwa częstochowskiego. Po reformie administracyjnej kraju od 1 stycznia 1998 roku należy do województwa opolskiego.

¹ Studium uwarunkowań i kierunków rozwoju gminy Rudniki.



Ludność gminy przyrastała do roku 1994 (do 9074 mieszkańców), następnie nieco spadła, po czym w ostatnich kilku latach ustabilizowała się na poziomie ok. 8 900 mieszkańców. W chwili obecnej nie widać czynników mogących w znaczący sposób wpłynąć na zmianę tej tendencji, szczególnie w świetle obserwowanego od 1991 roku ujemnego przyrostu naturalnego.

Liczba ludności w wieku produkcyjnym z roku na rok minimalnie się powiększa, osiągając w 1998 roku 4747 osób. W najbliższym czasie należy liczyć się z tendencją do jej zmniejszania w wyniku procesu starzenia się ludności.

Z wymienionej liczby ok. 2 900 osób pracuje wyłącznie lub głównie w rolnictwie. Liczba zatrudnionych w rolnictwie będzie się znacząco zmniejszać w wyniku z jednej strony odlogowania i zalesiania znacznych obszarów a w związku z tym zmniejszania się arealu faktycznie uprawianego, z drugiej zaś - nieuchronnego postępu i zwiększania wydajności w tym sektorze gospodarki.

Liczba bezrobotnych waha się sezonowo pomiędzy 450 a 500 osób i może się zwiększyć w wypadku liczniejszego odchodzenia od pracy w rolnictwie.²

Lata	Liczba mieszkańców
2000	8.778
2001	8.741
2002	8.692
2003	8.632
2004	8.608

2.1.1. Charakterystyka sieci osadniczej w rozwoju historycznym.

Tereny gminy Rudniki historycznie wchodziły w skład ziemi wieluńskiej (zwanej Rudzką). W latach Księstwa warszawskiego pełniła ona rolę pogranicza polsko – niemieckiego, a po utworzeniu Królestwa Kongresowego była obszarem przygranicznym zaborów pruskiego i rosyjskiego. Były w dziejach Polski przypadki, kiedy ziemia wieluńska należała do ziemi opolskiej. Pierwszy raz w XIIw.za czasów Henryka Brodatego, drugi raz pod rządami księcia Władysława Opolczyka.

Pierwsza wzmianka o Rudnikach pochodzi z 1381r. Ścisłą historyczną datą powstania miejscowości jest rok 1397, z którego pochodzi dokument potwierdzający

² Studium uwarunkowań i kierunki rozwoju gminy Rudniki



powstanie parafii w Rudnikach. Etymologia nazwy wioski wskazuje na rudy żelaza występujące w okolicy (niegdyś eksploatowane).

2.1.2. Zasoby środowiska przyrodniczego.

Wody podziemne.

Wody jurajskie stanowią podrzędny wodonośny poziom użytkowy tego rejonu. Rozpoznany jest praktycznie jeden poziom wodonośny, związany z piaskowcami warstw kościeliskich doggeru i serii lysieckiej łasu, posiadających łączność hydrauliczną - choć lokalnie może występować w kilku poziomach, oddzielonych warstwami słabo przepuszczalnymi.

Wody te mają charakter subartezycki.

Duże rozprzestrzenienie tej warstwy wodonośnej oraz stosunkowo duża miąższość stanowiąc może w przyszłości rezerwowo źródło zaopatrzenia w wodę.

Jakość wód jurajskich jest na ogół stosunkowo dobra. Są to głównie wody o mineralizacji poniżej 0,2 g/dm³, wykazujące słabą alkaliczność oraz małą twardość węglanową. Zalicza się je do wód wysokowęglanowo-wapniowo-sodowych. Wszystkie wykazują podwyższoną, niekiedy znaczną, zawartość żelaza (do 1,6 mg/dm³) i manganu (do 0,2 mg/dm³).

Wody czwartorzędowe mają na terenie gminy Rudniki duże znaczenie użytkowe. Związane są z piaskami i żwirami osadów lodowcowych oraz aluwialnymi. Miąższość tego wodonośca jest bardzo zmienna. Może występować kilka jego poziomów przedzielanych na ogół poziomami glin. Niekiedy występuje łączność hydrauliczna pomiędzy poszczególnymi poziomami.

Poziom wód czwartorzędowych występuje praktycznie na obszarze całej gminy i jest eksploatowany przez większość ujęć. Są to zazwyczaj wody o swobodnym zwierciadle.

Jakość wód tego poziomu jest różna. Spotyka się tu wody bardzo miękkie, miękkie i średniotwarde. Wykazują one czasami podwyższoną zawartość żelaza i manganu oraz niekiedy zanieczyszczenia bakteriologiczne.

Wody powierzchniowe.

Wody z obszaru gminy spływają do rzeki Jaworzynka (lokalnie nazywana Julianpółką), dopływu Proсны. Jest to rzeka IV rzędu, należąca do zlewni Warty. Swój początek ma we wschodnich krańcach gminy (na południe od wsi Jaworzno). Z tego miejsca



obiera kierunek północno-zachodni, płynąc w okolicy wsi Jaworzno, Młyny, Odcinek. Poniżej wsi Młyny rzeka jest uregulowana. Na północ od Wręczyca Jaworzynka łączy się ze swoim największym dopływem, Potokiem Żytniowskim, płynącym z centralnej części gminy. Ciek ten charakteryzuje się dość znacznym spadkiem – Jaworzynka na odcinku ok. 11 km w granicach gminy ma różnicę poziomów ponad 50 m, z tego ponad 40 m na pierwszych 7 kilometrach, podobny spadek (ok. 40 m na 7 km) ma Potok Żytniowski.

Południowe krańce gminy zasilane są przez wody uchodzące poprzez Piskarę do Liswarty, a południowo-wschodnie – bezpośrednio do Proсны, która na odcinku ok. 2 km stanowi granicę gminy.

2.1.3. Walory środowiska przyrodniczego.²

Gleby

Skład granulometryczny określa stan rozdrobnienia substancji glebowej. W gminie Rudniki przedstawia się on następująco:

- gleby b. lekkie 11,2%
- gleby lekkie 50,0%
- gleby średnie 32,2%
- gleby ciężkie 4,8%
- gleby b. ciężkie 1,8%

Przedstawione dane wskazują, że gleby lekkie i średnie stanowią ponad 80% powierzchni użytków rolnych. Gleby te mają niską przydatność rolniczą i należą do gleb żytńo-ziemniaczanych. Występują tu także gleby ciężkie i bardzo ciężkie, na których uprawia się rośliny bardziej wymagające, jak pszenica i buraki.

Z badań przeprowadzonych w gminie Rudniki wynika, że średni odczyn gleb wynosi 5,1, przy zakresie wahań 4,9 – 7,0. Najwięcej jest gleb kwaśnych [pH 4,6 – 5,5] (58,0%), mniej lekko kwaśnych [pH 5,6 – 6,5] (24,2%), a najmniej bardzo kwaśnych [pH < 4,5] (17,7%). Gleby obojętne i zasadowe nie występują w gminie. Znaczne zakwaszenie gleb należy wiązać z lekkim składem granulometrycznym, z kwaśnymi skałami macierzystymi tych gleb oraz z zakwaszającym oddziaływaniem emisji SO₂.

Poziom zawartość metali ciężkich w glebach gminy Rudniki jest znikomy. Jedyne nikiel i kadm wykazują lekko podwyższoną zawartość w glebie. W efekcie zawartość metali ciężkich w ziarnie zbóż jest także niewielka. Mała ich zawartość klasyfikuje je do przydatności konsumpcyjnej i paszowej.

² Źródło: Synteza uwarunkowań i kierunki rozwoju gminy Rudniki



Podobnie jest z zawartością tych składników w słomie zbóż i w bulwach ziemniaków, co nadaje im głównie przydatność konsumpcyjną i w mniejszej części przydatność paszową.

Próby ziarna zbóż wykazały natomiast podwyższoną zawartość siarki. W gminie Rudniki przyczyną tego zjawiska może być wysoka zawartość siarki w glebie jak również pobieranie tego składnika przez rośliny z zanieczyszczonej atmosfery.

Ogólnie przydatność gleb dla produkcji żywności można określić jako wysoką, kwalifikującą je nawet do produkcji tzw. zdrowej żywności.

Lasy

Lasy zajmują bardzo mały procent powierzchni gminy (424 ha – nieco ponad 4% wg klasyfikacji geodezyjnej). Są to niewielkie kompleksy (największy ok. 60 ha), głównie w północnej i wschodniej części gminy oraz w dolinie Proсны, na granicy południowo-zachodniej. Lasy państwowe to ok. 50 ha, należące do Nadleśnictwa Olesno, pozostałe to lasy prywatne, komunalne oraz skarbu państwa (poza strukturą Lasów Państwowych) o bardzo rozdrobnionej własności. W lasach przeważają drzewostany sosnowe, w większości włośne.

Znikoma powierzchnia (niepełna 30 ha – dwa kompleksy w dolinie Proсны) zaliczona jest do lasów ochronnych - wodochronnych.

Dwa kolejne niewielkie tereny (podmokłe lasy i łąki w dolinie Proсны) uznane zostały za użytki ekologiczne – tj. obszary nieprzydatne gospodarczo ale ważne dla równowagi ekosystemu.

Coraz większą powierzchnię zajmują samosiewy, głównie brzozy, na terenach długotrwale odłogowanych.

Tereny w granicach ustalonej w roku 2000 granicy polno-leśnej, przeznaczone do zalesienia w pierwszym etapie obejmują obszar ponad 1500 ha. Zalesienie ich w całości zwiększyło by lesistość gminy do ponad 20%.

Surowce naturalne

Gmina Rudniki należy do gmin średnio zasobnych w surowce mineralne.

Eksploatowane są – na większą skalę - dwa złoża udokumentowane: piasku w rejonie wsi Janinów – Odcinek oraz ilów w miejscowości Faustianka, na potrzeby miejscowej cegielni.



W rejonie Rudnik rozpoznano występowanie piasków i żwirów przydatnych w budownictwie - do zapraw, do produkcji cegieł wapienno-piaskowych oraz - po uszlachetnieniu - do produkcji betonów. Miąższość tych utworów wynosi 3,8 do 13,8 m, a więc są to miąższości bilansowe.

Piaski występujące w obszarze „Cieciulów” w rejonie Góry Bukowej, Góry Skotnickiej oraz na południe od Cieciulowa spełniają kryteria bilansowych piasków budowlanych, choć ich ilości są tu stosunkowo niewielkie.

W rejonie „Słowików” oraz w rejonie „Góry Papierkowej” napotkano bilansowe serie osadów piaszczysto-żwirowych o miąższości 4,1 do 11,0 m. Mogą być one wykorzystywane tylko lokalnie jako materiał budowlany. Do celów przemysłowych nie nadają się.

Na terenie gminy występują też udokumentowane zasoby rud w rejonie Praszka-Rudniki oraz Włęcki-Ruda. Jest jednak mało prawdopodobne, aby podjęto ich eksploatację.

2.1.3.1. Obszary i obiekty podlegające ochronie.⁴

Ciągi ekologiczne - doliny głównych cieków na terenie Gminy

Doliny Jaworzynki, i Potoku Żytniowskiego, oraz graniczne - Wyderki, Piskary i Proсны powinny być chronione przed zainwestowaniem, a także przed zwartymi zalesieniami. Zadrzewienia powinny być wprowadzane jako ciągi wzdłuż strumieni bądź w formie nawiązującej do naturalnych lasów nadrzecznych - łęgów i olsów. Zapewni to spływ mas powietrza oraz nie zaburzy migracji fauny. Poszczególne fragmenty powinny być uznane za obszar chronionego krajobrazu, a rejon nieprzydatny gospodarczo - za użytki ekologiczne.

Załęczański Park Krajobrazowy z otuliną

Teren parku krajobrazowego chroniony jest na podstawie Rozporządzenia Wojewody Częstochowskiego nr 21/95 z dnia 07.09.1995r (w części znajdującej się m.in. w granicach gminy Rudniki). Chronione są tu przede wszystkim formy krajobrazowe. Na terenie parku wykluczona jest eksploatacja powierzchniowa kopalin oraz lokalizowanie zabudowy letniskowej poza zespołami wyznaczonymi w mpzp. Inne rygory precyzuje plan ochrony parku krajobrazowego. Dla Załęczańskiego parku krajobrazowego plan taki jest obecnie w początkowym stadium opracowania. Nie jest on prawem miejscowym. Powstanie natomiast wymóg sporządzenia lub zmiany miejscowego planu zagospodarowania przestrzennego w

⁴ Źródło: Synteza uwarunkowań i kierunki rozwoju gminy Rudniki



celu wprowadzenia rygorów i innych ustaleń zapisanych w planie ochrony z chwilą jego uchwalenia.

Główne Zbiorniki Wód Podziemnych nr 311 i 325

Na obszarach OWO (Obszary Wysokiej Ochrony) tych zbiorników zabrania się lokalizacji przydomowych oczyszczalni ścieków

Tereny złóż surowców

Obszary te podlegają zakazowi zabudowy i zalesiania do czasu podjęcia eksploatacji bądź do momentu podjęcia jednoznacznej decyzji o zaniechaniu eksploatacji (w wypadku złóż nieudokumentowanych). Ze względu na wspomniane ograniczenia dotyczące wydobycia surowców w granicach ZPK, stosunkowo niewielkie zasoby złóż kwalifikujące je jedynie do lokalnej eksploatacji gospodarczej a także ze względu na ustalony przebieg granicy polno-leśnej – w stosunku do niektórych złóż już na etapie studium została podjęta decyzja o zaniechaniu ich eksploatacji.

Tereny rolniczej przestrzeni produkcyjnej

Na podstawie analizy bonitacji i kompleksów przydatności rolniczej gleb wyznacza się kompleksy rolne chronione przed innymi formami użytkowania. Na obszarach tych nie dopuszcza się użytkowania innego niż rolnicze, tj. uprawy rolne, użytki zielone, sady i ogrody, stawy produkcyjne oraz zabudowa związana z produkcją rolną, jeżeli uzasadnione będzie jej lokalizowanie poza wyznaczonymi terenami budowlanymi. Dla terenów tych należy wprowadzić zapisy chroniące je przed żywiolową parcelacją i wprowadzaniem zabudowy pseudo-rolniczej.

Odrębną kategorię stanowią tereny postulowane do zalesienia poza granicą polno-leśną. Na tych terenach – do czasu ewentualnej zmiany tej granicy i przeznaczenia ich pod trwałe zalesienie preferowane powinny być uprawy w formie plantacji drzew szybkorosnących na cele opałowe, przemysłowe i inne, szkółki drzew ozdobnych, itp.

Strefy ochrony konserwatorskiej i obiekty zabytkowe

Obejmują obszary wyznaczone w wytycznych konserwatorskich:

- teren po cmentarzu katolickim w Żytniowie (strefa A)



- cmentarze parafialne w Rudnikach, Żytniowie i Jaworznie (strefa B);
- zespoły kościołów w Rudnikach, Żytniowie i Jaworznie (strefa B)
- zespół dworski w Bugaju Starym (strefa B)
- układy wiejskie - rozplanowanie z wybranymi obiektami - w Rudnikach i Żytniowie (strefa K1)
- pozostałość parku dworskiego w Żytniowie (strefa K2)
- strefa ochrony dróg historycznych (strefa K3)
- strefy ścisłej ochrony archeologicznej (strefa W) - 9 obszarów
- strefy obserwacji archeologicznej (strefa OW) - 8 obszarów

Strefy ochrony konserwatorskiej oraz – punklowo – obiekty podlegające ochronie konserwatorskiej znajdujące się poza strefami oznacza się jako tereny wskazane do objęcia ochroną z tytułu przepisów szczególnych (wpisane do rejestru zabytków) oraz ze względu na istniejące uwarunkowania (pozostałe), dla których to terenów *pożądane* jest opracowanie miejscowych planów zagospodarowania przestrzennego. (W wypadku obiektów dotyczy to działki, na której się znajdują oraz działek sąsiadujących.)

W wypadku nie opracowania planu dla całej strefy lub sąsiedztwa obiektów oznacza to konieczność uwzględnienia rygorów zapisanych w niniejszych wytycznych konserwatorskich w trakcie opracowania nowego planu miejscowego dla jakiegokolwiek terenu w granicach oznaczonej strefy lub w sąsiedztwie obiektu zabytkowego.

Rygory te należy również uwzględniać w wypadku ustalania warunków zabudowy w trybie rozprawy administracyjnej lub na podstawie obowiązującego planu, powstałego przed sformulowaniem wytycznych.

Lasy ochronne i użytki ekologiczne

Na terenie gminy - w dolinie Proсны - występują dwa niewielkie obszary leśne uznane za lasy wodochronne oraz dwa użytki ekologiczne - niewielkie bagniska. Jak wspomniano, należy rozważyć możliwość objęcia ochroną w formie użytków ekologicznych przynajmniej fragmentów ekosystemów ukształtowanych wzdłuż ciągów ekologicznych w dolinach rzek oraz ciągu niewielkich oczek wodnych wzdłuż północnej granicy zainwestowania w Żytniowie.

Pomniki przyrody

Na terenie gminy znajduje się 15 drzew - pomników przyrody (4 pojedyncze i 11 zgrupowanych w 4 zespołach) ustanowionych uchwałą nr XXVI/193/01 Rady Gminy Rudniki.



2.2. Zasoby Środowiska kulturowego.

Na terenie gminy utworzono następujące strefy ochrony konserwatorskiej:

LP	Strefa	Podstrefy / obiekty
1	Strefa ochrony konserwatorskiej krajobrazu kulturowego RUDNIKI	B1 – Zespół Kościoła Parafialnego B2 – cmentarz parafialny K.1.1 – Strefa ochrony krajobrazu kulturowego – centrum miejscowości (Rudniki)
2	Strefa ochrony konserwatorskiej krajobrazu kulturowego JAWORZNO	B3 – Stare centrum wsi wraz z dawnym obszarem dworskim i zespołem kościelnym B4 – Cmentarz parafialny
3	Strefa ochrony konserwatorskiej krajobrazu kulturowego ŻYTNIÓW	A1 – miejsce po cmentarzu parafialnym B5 – zespół Kościoła Parafialnego B6 – cmentarz parafialny K1.2 – strefa ochrony krajobrazu kulturowego – historyczne centrum wsi K2 – Strefa ochrony krajobrazu kulturowego – pozostałości zespołu dworskiego
4	Odosobnione strefy ochrony konserwatorskiej	B7 – zespół dworski w Starym Bugaju K3 – strefa ochrony krajobrazu kulturowego – drogi historyczne (K3.1 – dawna droga graniczna, K3.2 – dawny trakt krzepicki)

Na terenie gminy znajdują się 3 zabytki wciągnięte na ewidencję Wojewódzkiego Konserwatora Zabytków w Opolu:

Tablica 4. Wykaz obiektów wpisanych do Wojewódzkiego Rejestru Zabytków:

Lp.	Miejscowość	Obiekt
1.	Żytniów	drewniany kościół św. Marcina z XVII w.
2.	Jaworzno	drewniany kościół św. Trójcy z XVI w.
3.	Bugaj Stary	dwór murowany z 1832 r.



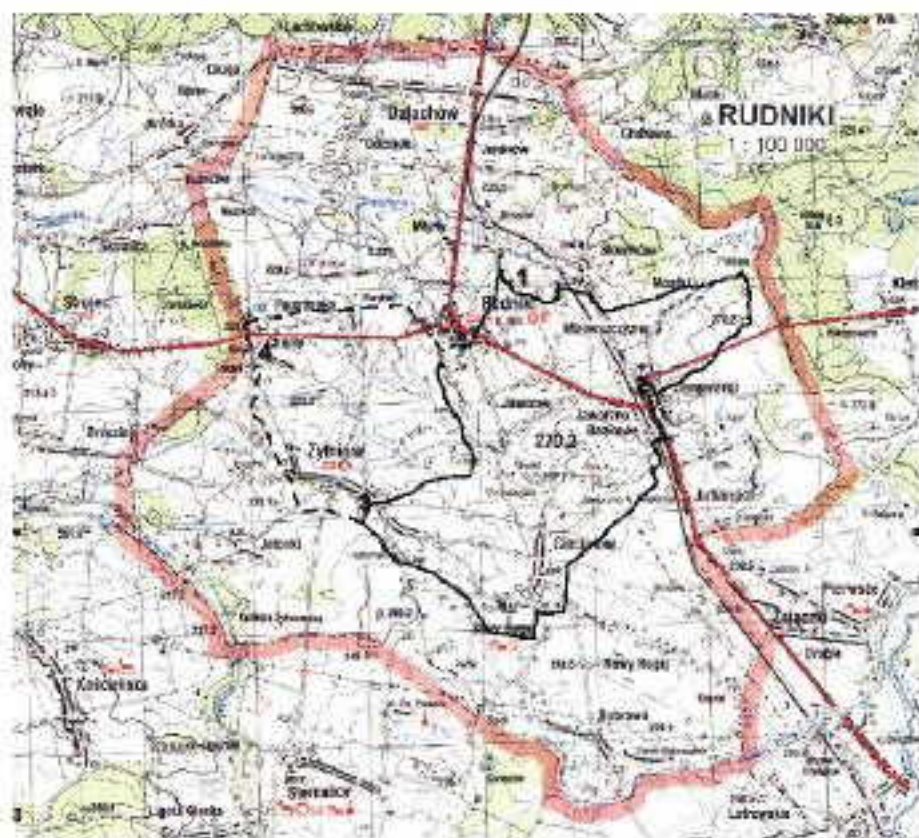
2.3. Turystyka i wypoczynek

Na terenie gminy Rudniki, w miejscowości Młyny, znajduje się zbiornik wodny o powierzchni lustra wody ok. 5 ha. Jest to zbiornik częściowo zagospodarowany. Jest wyznaczona plaża oraz miejsca parkingowe, jak również bar szybkiej obsługi.

Na terenie gminy wyznaczony jest również szlak rowerowy – jedyny oznakowany szlak turystyczny na terenie gminy. Ma on 32 km długości i wiedzie przez najpiękniejsze zabytki okolicy. Trasa rozpoczyna się w Rudnikach i biegnie głównie traktami polnymi i leśnymi przez kilka miejscowości gminy.



Tablica 5. Szczyka rowerowa w gminie Rudniki



LEGENDA

- Przebieg szlaku rowerowego
- 1 – zbiornik wodny w Młynach
- 2 – drewniany Kościół w Jaworznie
- 3 – Drewniany Kościół w Zyrniewie
- 4 – Amonty w wyrobiskach cegielni w Faustiance



W Rudnikach warto obejrzeć murywany klasycystyczny kościół z 1830 roku oraz przyrzyć się z bliska rosnącym przy nim drzewom: połączeniu wiązowi o pniu mierzącym w obwodzie 4,2 m oraz imponującemu zespołowi lip.

We wsi Jaworzno znajduje się drewniany kościół pw. Trójcy Przenajświętszej. Kościół liczy już 451 lat i jest wspaniale zachowany.

Tablica 6. Kościół pw. Trójcy Przenajświętszej w Jaworznie



W Starym Bugaju stoi do dziś dwór z 1832. Gmach wymaga natychmiastowej renowacji, dotychczas niemożliwej do przeprowadzenia ze względu na brak środków finansowych.

W Żytnowie znajduje się drugi z zabytkowych drewnianych kościołów w gminie - pw. św. Marcina. Historia żytniowskiego kościoła sięga 1312 roku. W 1714 obiekt został przebudowany, a na początku IX wieku spłonął, zaś jego miejsce zajął następny, przywieziony w elementach z Trzebnicy. Kościół kryje w swym wnętrzu aż 29 osiemnasto- i dziewiętnastowiecznych obrazów, w tym m.in. namalowany w 1772 r. obraz przedstawiający św. Stanisława - biskupa wskrzeszającego z grobu Piotrowina. Poza tym, jest to jedyny w Polsce drewniany kościół, w którym są katakumby. Korytarze prowadzą w dwóch kierunkach:



do pobliskiego starego dworu, w którym mieści się dziś przedszkole, oraz do położonej po drugiej stronie kościoła plebanii.

Tablica 7 Kościół pw. *Sv. Marcina* w *Zytniowie*



Mieszkańcy gminy wykazują aktywność w dziedzinie oferowania turystom coraz szerszej oferty wypoczynku w gospodarstwach agroturystycznych.

W Rudnikach swoją siedzibę ma **Agroturystyczne Stowarzyszenie Źródeł Prosn**y zrzeszające gospodarstwa agroturystyczne z terenu powiatu oleskiego. Obecnie stowarzyszenie liczy 19 członków. Zostało zarejestrowane w KRS-ie pod pozycją 0000162614 w maju 2003 roku.

Jednym z większych przedsięwzięć stowarzyszenia, wspieranych przez gminę Rudniki i gminę Radków, jest udział w targach turystycznych w Katowicach w 2004 r.

W stowarzyszeniu zrzeszone są następujące gospodarstwa agroturystyczne z terenu gminy Rudniki:

1. Dorota i Józef Polak, Faustianka 37
2. Ewa Pawelec-Bryś, Faustianka 27
3. Danuśa Gońda, Dalachów 327



4. Jan Jarzab, Żytniów

5. Belka Stanisław Dalachów 372 – oferta jazdy konnej

2.4. Edukacja i wychowanie.

Na terenie gminy znajduje się 1 gimnazjum, 4 szkoły podstawowe z 1 filią oraz 5 przedszkoli. Obsługą szkół i przedszkoli na terenie naszej gminy zajmuje się Biuro Obsługi Oświaty Samorządowej, które swoją siedzibę ma w budynku przy ulicy Częstochowskiej w Rudnikach. Zatrudnione są tam 4 osoby.

Publiczna Szkoła Podstawowa w Ciecuiowie im. Tadeusza Kościuszki. Szkoła Podstawowa w Ciecuiowie liczy 124 uczniów (89 uczniów w szkole oraz 25 w oddziale przedszkolnym). Obwód szkoły obejmuje miejscowości: Ciecuiów, Nowy Bugaj, Stary Bugaj, Brzeziny Ciecuiowskie, Stawki Ciecuiowskie, a także Bobrowa i Stanki Bobrowskie. W szkole zatrudnionych jest 9 nauczycieli (o statusie: 7 nauczycieli dyplomowanych oraz 2 mianowanych) oraz 3 pracowników obsługi. Dodatkowo zatrudnionych w szkole jest 6 nauczycieli w niepełnym wymiarze czasu pracy.

Szkoła posiada 6 sal lekcyjnych, pracownię komputerową, pomieszczenia dydaktyczne z zapleczem sanitarnym dla oddziału przedszkolnego, bibliotekę świetlicę wraz z zapleczem kuchennym, boisko do piłki nożnej i boisko do piłki ręcznej, siatkówki i koszykówki, oraz funkcjonującą od 01-09-2004 r. siłownię. Niestety szkoła nie posiada sali gimnastycznej. W latach 1998-2001 dokonano gruntownej modernizacji obiektu.

W roku 2003 roku szkole nadano imię - Tadeusza Kościuszki.

Publiczna Szkoła Podstawowa w Dalachowie

Szkoła Podstawowa im. Jana Pawła II w Dalachowie liczy 278 uczniów z miejscowości: Dalachów, Janinów, Odcinek, części Słowikowa oraz od 1 września 2000 roku cały dotychczasowy obwód zlikwidowanej Szkoły Podstawowej w Rudnikach, tj. miejscowości Rudniki, Teodorówka, Młyny, Łazy, Porąbki, Faustianka, Jaworek, Żurawie, Bobrowa, Kuźnica, Słowików. Do szkoły uczęszczają także uczniowie z gm. Pątnów i Lachowskiego gm. Praszka. Obecnie szkoła liczy 12 oddziałów. Szkole podlega Punkt Filialny w Rudnikach z klasami I - III (74 uczniów w 3 oddziałach). W pełnym wymiarze godzin pracuje 17 nauczycieli w tym 16 z wykształceniem wyższym magisterskim, 1 z wyższym zawodowym, 2 nauczycieli jest zatrudnionych w niepełnym wymiarze godzin z wykształceniem magisterskim, 6 dopełnia etaty w innych szkołach również z wykształceniem wyższym magisterskim, Ogółem pełnych etatów 20,58. Pracownicy obsługi - 4 osoby (3,5 etatu).



Szkoła posiada oddaną do użytku w październiku 2000 roku nowoczesną salę gimnastyczną z widownią na ok. 150 miejsc i stołówką która wydaje ponad 102 obiady dowożone z kuchni szkolnej w Jaworznie. Budynek szkoły jest po rozbudowie i remoncie kapitałnym - prace wykonano w latach 1996 - 1998. W szkole funkcjonuje połączona biblioteka publiczna i szkolna a także dwie szkolne pracownie informatyczne wyposażone w 26 komputerów (10 komputerów zostało zakupionych przez Radę Rodziców w 1998 roku, 6 otrzymanych od sponsorów, a w 2004 roku szkoła otrzymała pracownię komputerową z serwerem od MEN-u).

Publiczna Szkoła Podstawowa im. Mikołaja Kopernika w Jaworznie.

Szkoła Podstawowa w Jaworznie liczy 151 uczniów z Jaworzna, Julianpola, Mirowszczyzny, Mostek, Polesia, Słowikowa. Szkoła liczy 6 oddziałów. Kadre nauczycielską stanowi 14 osób (8 w pełnym wymiarze czasu pracy), wszyscy z wyższym wykształceniem oraz 7 pracowników obsługi (6,5 etatu). Szkoła posiada 9 sal lekcyjnych, pracownię komputerową, stołówkę, salę gimnastyczną, utwardzone i trawiaste boiska sportowe, siłownię z pełnym wyposażeniem, salę bilardową oraz sprawnościowy tor przeszkód. W starym budynku szkoły zaadoptowano pomieszczenia pod lokale mieszkalne – (obecnie mieszka 5 rodzin nauczycielskich), 2 pomieszczenia do wynajęcia oraz znajduje się połączona biblioteka publiczna i szkolna. Ze szkolnej stołówki korzysta 120 uczniów, a także przygotowywane są obiady dla stołówki szkolnej w Dalachowie i Przedszkola w Jaworznie. Szkoła udostępniła pomieszczenia na działalność Koła Gospodyń Wiejskich w Jaworznie oraz na działalność statutową Stowarzyszenia „RAZEM RAŻNIEJ” w Jaworznie. W ramach Uczniowskiego Klubu Sportowego „SKORPION” prowadzona jest sekcja tenisa stołowego.

Publiczna Szkoła Podstawowa im. Józefa Piłsudskiego w Żytniowie

Szkoła Podstawowa w Żytniowie liczy 125 uczniów. Do otworu szkoły należą sołectwa: Żytniów, Jelonki, Hajdamaki. W szkole zatrudnionych jest 12 nauczycieli, w tym 7 z wykształceniem wyższym magisterskim oraz 5 pracowników obsługi. Przy szkole działa biblioteka, stołówka, z której korzysta 116 dzieci. W szkole jest 8 sal lekcyjnych, niewielka sala gimnastyczna, nowe asfaltowe boisko do piłki ręcznej i siatkówki. Począwszy od miesiąca lutego 1998 r. uczniowie PSP w Żytniowie rozpoczęli zajęcia w warsztatach zorganizowanych przez Młodzieżowe Stowarzyszenie Integracji Europejskiej w Oleśnie. Był to projekt opłacany z funduszu PHARE-FIESTA II. 16 kwietnia 1998 r. został powołany do życia SZKOLNY KLUB EUROPEJSKI. Opracowany został statut klubu, a mottem stały się słowa Heraklesa "Wiedza jest drugim słowem dla tych, którzy ją posiadają". Podstawowym celem działania klubu jest prowadzenie działalności oświatowej. Poprzez spotkania, odczyty,



sesje naukowe, wprowadza się młodych ludzi w ideę integracji europejskiej, nie niszcząc tożsamości poszczególnych narodów. W postaci zabawy szerzone są informacje o krajach członkowskich Wspólnoty Europejskiej. Organizowane są w różnych terminach dni poszczególnych krajów np. "DZIEŃ ANGIELSKI", "DZIEŃ NIEMIECKI" czy ostatnio "DZIEŃ FRANCUSKI".

Gimnazjum Publiczne w Rudnikach

Gimnazjum Publiczne w Rudnikach liczy 375 uczniów, którzy uczęszczają do 14 oddziałów. Do obwodu szkoły należą wszystkie miejscowości gminy Rudniki. W szkole zatrudnionych jest 34 nauczycieli, w tym 19 nauczycieli dyplomowanych. Placówka zapewnia opiekę pedagoga. Gimnazjum posiada 16 sal lekcyjnych, dwie pracownie komputerowe ze stałym łączem internetowym, bibliotekę, stołową siłownię z pełnym wyposażeniem, salę gimnastyczną, halę sportową, szatnie z prysznicami (uczniowie korzystają z nich po lekcjach wychowania fizycznego), boisko do piłki nożnej, ręcznej, koszykówki i siatkówki.

Misją szkoły jest przygotowanie uczniów do życia w warunkach współczesnego świata poprzez rozwijanie w nich samodzielności, przedsiębiorczości i poczucia odpowiedzialności, ze szczególnym uwzględnieniem nauczania, uczenia się. Każdy z uczniów gimnazjum może rozwijać swoje zainteresowania nie tylko na lekcji, ale także na bezpłatnych zajęciach pozalekcyjnych takich jak: UKS, kółka: komputerowe, polonistyczne, historyczne, chemiczne, matematyczne, biologiczne, językowe (angielski, niemiecki), teatralne. Uczniowie z trudnościami mogą uczestniczyć w zajęciach wyrównawczych z języka polskiego.

W szkole działa aktywnie Klub Europejski. Członkowie biorą udział w spotkaniach i zlotach. Organizują bale i Dzień Informacyjny o Unii Europejskiej. W gimnazjum wydawana jest gazetka „Byłe do piątku”, w której młodzież pisze o swoich radościach i smutkach. Ponadto uczniowie szkoły wyjeżdżają na wycieczki krajoznawcze i edukacyjne.

We wrześniu 2004 roku 16 gimnazjalistów odwiedziło Szwecję. W placówce corocznie organizowany jest Dzień Wiosny, Dzień Sportu, Festiwal Piosenki Angielskiej i Niemieckiej, Dzień Ziemi oraz liczne dyskoteki. Uczniowie angażują się w życie społeczne gminy, są członkami Gimnazjalnej Młodzieżowej Rady Gminy. Nie zapominają także o innych. Co roku grają w Wielkiej Orkiestrze Świątecznej Pomocy, pomagają dzieciom z Domu Dziecka w Słowczycach, biorą udział w akcji „Góra grosza”.

Gimnazjum Publiczne w Rudnikach to „Szkoła z klasą”. Ten tytuł gimnazjum uzyskało w roku szkolnym 2002/2003. Potwierdzają to wyniki egzaminu gimnazjalnego, które każdego roku są bardzo dobre:



Rok	Woj. opolskie	GP w Rudnikach
2002	56,3	56,6
2003	54,0	58,6
2004	49,7	58,1

Tablica 8. Struktura uczniów w poszczególnych placówkach oświatowych.

Lp.	Placówka oświatowa	Miejscowość	Liczba uczniów
1.	Publiczna Szkoła Podstawowa im. Mikołaja Kopernika w Jaworznie	Jaworzno	151
2.	Szkoła Podstawowa im. Jana Pawła II w Dalachowie	Dalachów	278
3.	Publiczna Szkoła Podstawowa im. Tadeusza Kościuszki w Ciecuiowie	Ciecuiów	124
4.	Publiczna Szkoła Podstawowa im. Józefa Piłsudskiego w Żytniowie	Żytniów	125
5.	Gimnazjum Publiczne w Rudnikach	Rudniki	375
			



2.5. Ochrona zdrowia.

W gminie Rudniki znajdują się dwa Niepubliczne Zakłady Opieki Zdrowotnej, w Rudnikach i Żytniowie.

Tablica 9 Ośrodek zdrowia w Rudnikach



W Rudnikach znajdują się również dwie apteki. Jeden punkt filialny usytuowany jest w Żytniowie.



2.6. Pomoc społeczna.

Gminny Ogródek Pomocy Społecznej w Rudnikach świadczy różnorodne usługi w zakresie pomocy społecznej, zgodnie z ustawą z 12 marca 2004 roku o pomocy społecznej.

Ustawa wprowadza następujące zadania dla gmin:

1. Zadania własne gminy o charakterze obowiązkowym;

- opracowanie i realizacja gminnej strategii rozwiązywania problemów społecznych, ze szczególnym uwzględnieniem programów pomocy społecznej, profilaktyki i rozwiązywania problemów alkoholowych i innych, których celem jest integracja osób i rodzin z grup szczególnego ryzyka,
- sporządzanie bilansu potrzeb gminy w zakresie pomocy społecznej,
- udzielanie schronienia, zapewnienie posiłku oraz niezbędного ubrania osobom tego pozbawionym,
- przyznawanie i wypłacanie zasiłków okresowych,
- przyznawanie i wypłacanie zasiłków celowych,
- przyznawanie i wypłacanie zasiłków celowych na pokrycie wydatków powstałych w wyniku zdarzenia losowego,
- przyznawanie i wypłacanie zasiłków celowych na pokrycie wydatków na świadczenia zdrowotne osobom bezdomnym oraz innym osobom nie mającym dochodu i możliwości uzyskania świadczeń na podstawie przepisów o powszechnym ubezpieczeniu w Narodowym Funduszu Zdrowia,
- przyznawanie zasiłków celowych w formie biletu kredytowanego,
- opłacanie składek na ubezpieczenia emerytalne i rentowe za osobę, która zrezygnuje z zatrudnienia w związku z koniecznością sprawowania bezpośredniej, osobistej opieki nad długotrwale lub ciężko chorym członkiem rodziny oraz wspólnie nie zamieszkującymi matką, ojcem lub rodzicielstwem,
- praca socjalna,
- organizowanie i świadczenie usług opiekuńczych, w tym specjalistycznych, w miejscu zamieszkania, z wyłączeniem specjalistycznych usług opiekuńczych dla osób z zaburzeniami psychicznymi,
- prowadzenie i zapewnienie miejsc w placówkach opiekuńczo-wychowawczych wsparcia dziennego lub mieszkaniach chronionych,
- tworzenie gminnego systemu profilaktyki i opieki nad dzieckiem i rodziną,
- dożywianie dzieci,



- sprawienie pogrzebu, w tym osobom bezdomnym,
- kierowanie do domu pomocy społecznej i ponoszenie odpłatności za pobyt mieszkańca gminy w tym domu,
- sporządzanie sprawozdawczości oraz przekazywanie jej właściwemu wojewodzie, również w wersji elektronicznej, z zastosowaniem systemu informatycznego,
- utworzenie i utrzymywanie ośrodka pomocy społecznej, w tym zapewnienie środków na wynagrodzenia pracowników

2. Zadania własne gminy

- przyznawanie i wypłacanie zasiłków specjalnych celowych
- przyznawanie i wypłacanie pomocy na ekonomiczne usamodzielnienie w formie zasiłków, pożyczek oraz pomocy w naturze
- prowadzenie i zapewnienie miejsc w domach pomocy społecznej i ośrodkach wsparcia o zasięgu gminnym oraz kierowanie do nich osób wymagających opieki
- podejmowanie innych zadań z zakresu pomocy społecznej wynikających z rozeznanych potrzeb gminy, w tym tworzenie i realizacja programów osłonowych

3. Zadania z zakresu administracji rządowej

- przyznawanie i wypłacanie zasiłków stałych,
- opłacanie składek na ubezpieczenie zdrowotne określonych w przepisach o powszechnym ubezpieczeniu w Narodowym Funduszu Zdrowia,
- organizowanie i świadczenie specjalistycznych usług opiekuńczych w miejscu zamieszkania dla osób z zaburzeniami psychicznymi,
- przyznawanie i wypłacanie zasiłków celowych na pokrycie wydatków związanych z kłóską żywnościową lub ekologiczną,
- prowadzenie i rozwój infrastruktury środowiskowych domów samopomocy dla osób z zaburzeniami psychicznymi,
- realizacja zadań wynikających z rządowych programów pomocy społecznej, mających na celu ochronę poziomu życia osób, rodzin i grup społecznych oraz rozwój specjalistycznego wsparcia.

Zadania z zakresu pomocy społecznej gmina może zlecać do realizacji w drodze umowy organizacjom pozarządowym, prowadzącym działalność w zakresie pomocy społecznej.

Świadczeniami z pomocy społecznej, których udziela gmina są:

Świadczenia pieniężne

- zasiłek stały,



- zasiłek okresowy,
- zasiłek celowy i specjalny zasiłek celowy,
- zasiłek i pożyczka na ekonomiczne usamodzielnienie,

Świadczenia niepieniężne:

- praca socjalna,
- bilet kredytowany,
- składki na ubezpieczenia zdrowotne,
- składki na ubezpieczenia społeczne,
- pomoc rzeczowa, w tym na ekonomiczne usamodzielnienie,
- sprawienie pogrzebu,
- poradnictwo specjalistyczne,
- interwencja kryzysowa,
- schronienie,
- posiłek,
- niezbędne ubranie,
- usługi opiekuńcze w miejscu zamieszkania, w ośrodkach wsparcia oraz w rodzinnych domach pomocy,
- specjalistyczne usługi opiekuńcze w miejscu zamieszkania oraz ośrodkach wsparcia,
- mieszkanie chronione,
- pobyt i usługi w domu pomocy społecznej.

Świadczenia z pomocy społecznej są udzielane na wniosek osoby zainteresowanej, jej przedstawiciela ustawowego albo innej osoby, za zgodą osoby zainteresowanej lub jej przedstawiciela ustawowego. Pomoc społeczna może być udzielana z urzędu.

W ramach działania, GOPS w Rudnikach realizowało, w 2004 roku następujące cele:

- sporządzanie wywiadów środowiskowych,
- świadczenie usług opiekuńczych,
- świadczenie specjalistycznych usług opiekuńczych,
- usprawnianie niepełnosprawnych w gabinecie rehabilitacyjnym,
- indywidualna praca z niepełnosprawnymi dziećmi,
- wypożyczanie sprzętu rehabilitacyjnego,
- wspieranie finansowe potrzebujących zgodnie z ustawą o pomocy społecznej w miarę otrzymywanych środków finansowych,
- prowadzenie akcji dożywiania dzieci w szkołach podstawowych i gimnazjum,
- prowadzenie pracy socjalnej w rodzinach,



- pomoc w załatwianiu spraw rodzinnych,
- kontakt z sądem,
- współpraca ze służbą zdrowia,
- współpraca z PCPR,
- współpraca z policją,
- współpraca z Caritasem,
- współpraca ze szkołami,
- współpraca z przedszkolami,
- współpraca z organizacjami pozarządowymi,
- współpraca z Komisją do Spraw Rozwiązywania Problemów Alkoholowych
- współfinansowanie akcji „zielone szkoły”,
- inne czynności wynikające na bieżąco w trakcie roku kalendarzowego.

2.7. Mieszkalnictwo.

Na obszarze gminy występuje duże rozdrobienie gospodarstw rolnych – ogółem 2107. Dominują gospodarstwa małe (od 2 do 5 ha), stanowiące 40% ogólnej liczby gospodarstw. Średnia powierzchnia gospodarstwa wynosi 3,2%. Gospodarstwa o powierzchni 15 ha i powyżej stanowią zaledwie 2,1%

Gospodarstwa nie są ukierunkowane na intensywną jednostronną produkcję roślinną, a jedynym wynikającym z tego dobrodziejstwem, jest nieznaczna presja na środowisko przyrodnicze – proporcjonalna do poziomu intensyfikacji produkcji rolniczej.

Ostatnie lata zmuszają rolników do likwidacji gospodarstw. Stopniowo zmniejsza się zatem ogólna liczba gospodarstw, a jednocześnie zwiększa się ich przeciętna wielkość.

Wskazuje się na konieczność dalszej intensyfikacji rozwoju gospodarstw agroturystycznych w oparciu o istniejące w gminie stowarzyszenia. Agroturystyka

2.9. Infrastruktura techniczna.

Gmina nie jest zgazyfikowana, ale posiada koncepcję gazyfikacji, która przewiduje zaopatrzenie w gaz wszystkich zwartych terenów.

Planowany gazociąg ma być włączony do magistrali przesyłowej relacji Bąków – Krzepice. Projektowane odejście ma także powiązanie do magistrali gazowej – Odolanów – Kluczbork – Tworzeń.



Gmina jest w pełni telefonizowana. Na terenie gminy Rudniki znajdują się trzy stacje bazowe telefonii komórkowej (Plus GSM, Era GSM, Idea).

Obecnie jest już możliwość podłączenia do Internetu (SDI, neostrada) lub podłączenia radiowego.

W gminie zorganizowano również 2 miejsca ogólnego dostępu do Internetu tj. kawiarenka internetowa w Domu Kultury w Rudnikach oraz w Gminnym Centrum Informacji w Rudnikach.

2.9.1. Zaopatrzenie w wodę⁵

Podstawowe zaopatrzenie w wodę zapewnia grupowy wodociąg „Rudniki”- zasilany z ujęcia wód podziemnych - obejmujący swym zasięgiem prawie całą gminę.

Zestawienie ujęć i zatwierdzonych zasobów wód podziemnych przedstawia poniższa Tablica.

Tablica 10. Zestawienie ujęć i zatwierdzonych zasobów wód podziemnych

Lokalizacja studni	Zatwierdzone zasoby
Rudniki – wodociąg grupowy (4 studnie głębinowe)	180 m ³ /h
Faustianka	50 m ³ /h
Zytniów	55 m ³ /h
Dalachów	24 m ³ + 15 m ³ /h
Jaworzno	11 m ³ /h
Janinów	15 m ³ /h
Julianpoł	1 m ³ /h
RAZEM	351 m³/h
	8 424 m³/d

Zatwierdzone zasoby wód gminy Rudniki wynoszą 8 424 m³/d, przy zapotrzebowaniu 2 400 m³/d.

Zatwierdzone zasoby w pełni pokrywają (z dużą nadwyżką) zapotrzebowanie gminy Rudniki na wodę pitną i przemysłową do roku 2020.

⁵ Źródło: Synteza uwarunkowań i kierunki rozwoju gminy Rudniki



2.10. Komunikacja

Przez obszar gminy przebiegają dwie ważne drogi krajowe: nr 42 – (Namysłów) Kluczbork – Działoszyn (Starachowice) i nr 43 – Wieluń – Rudniki – Kłobuck – Częstochowa, a także linia kolejowa łącząca Śląsk z Wielkopolską. Dzięki niej gmina posiada dogodne połączenie kolejowe ze Śląskiem i Poznaniem poprzez dwie stacje: w Janimowie – stacja osobowo-towarowa i w Jaworznie – stacja osobowa.

Są to drogi jednojezdniowe, na dużych odcinkach przebiegające pośród zabudowy. W obecnym stanie stanowią dużą uciążliwość, ze względu na zagrożenie dla bezpieczeństwa a także powodując przekroczenie dopuszczalnych norm hałasu zarówno w dzień i w nocy o 10 -12 Db.

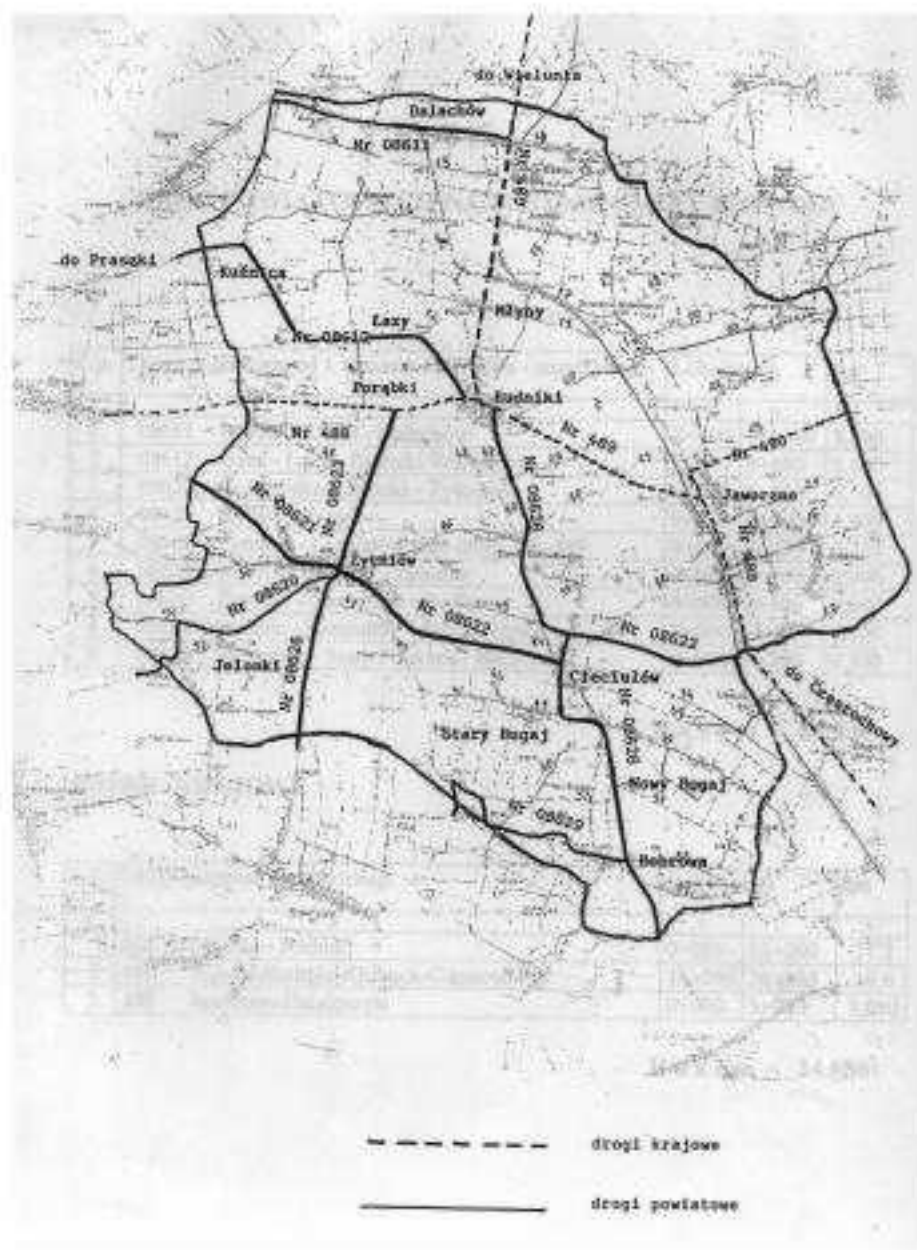
Uzupełnieniem układu komunikacyjnego są drogi powiatowe oraz drogi gminne.

Tablica 11. Drogi powiatowe na terenie gminy Rudniki.

NUMER DROGI	DROGA
08611	Dalachów – Gana
08612	Rudniki – Praszka
08620	Zytniów – Kościeliska
08621	Zytniów – Strojec
08622	Zytniów - Ciecuiów - Jaworzno
08623	Zytniów - Rudniki
08628	Rudniki – Ciecuiów – Bobrowa – Starokrzepice
08629	Bobrowa - Sternalice



Tablica 12. Sieć dróg w gminie Rudniki



Przez teren gminy przebiega drugorzędna linia kolejowa relacji Herby Nowe – Wieluń ze skrzyżowaniami jednopoziomowymi, nie przewidywana do modernizacji.

2.11. Sieć wodociągowa

Obszar gminy Rudniki z wodociągowany jest **prawie w 100%**. Przewiduje się doprowadzenie wody do miejscowości Brzeziny Ciecuiłowskie (18 zabudowań) oraz budowę Stacji Uzdatniania Wody w celu poprawy jakości wody.

długość sieci wodociągowej	15,6 km
długość przyłączy wodociągowych	64,7 km
liczba przyłączy wodociągowych	2117 sztuk
ilość wyprodukowanej wody rocznie	ok. 340 tys.m ³

Wodociąg gminny zaopatrywany jest w wodę z ujęcia Rudniki - 2 studnie głębinowe (S-1- 47 m, S-2 – 58m) oraz dwie nieeksploatowane o łącznej wydajności 180 m³/godz.

Wybudowano 3 zbiorniki wyrównawcze o pojemności 600 m³ oraz przepompownię w celu prawidłowego funkcjonowania wodociągu gminnego.

Warstwa wodonośna wodociągu to czwartorzęd. Wodociąg zaopatruje 35 miejscowości czyli 8 250 ludzi.

Miejscowości niezwodociągowane: Brzeziny Ciecuiłowskie 68 osób, Banasiówka 5 osób, Kuźnica Żytniowska realizacja przewidziana w 2005 r.

Gmina Rudniki jako właściciel i eksploatacator posiada pozwolenie wodnoprawne na pobór wód podziemnych ze studni głębinowych ujęcia „Rudniki” według ustalonych i zatwierdzonych zasobów wody w ilości $Q = 180,0 \text{ m}^3/\text{h}$. Pozwolenie udzielone jest na czas określony do 22 września 2013 r. wydane przez Starostwo Powiatowe w Oleśnie.

Kanalizacja sanitarna

Stopień skanalizowania gminy szacuje się na około 40%. Kanalizacja sanitarna została w pierwszej kolejności wybudowana w Rudnikach ze względu na ochronę ujęcia wód podziemnych, a w drugim etapie w miejscowości Żytniów.



W miejscowościach Ciecuchów, Bugaj Nowy i Bugaj Stary (ilość osób korzystających około 1000) wybudowano kanalizację sanitarną wysokociśnieniową z zastosowaniem pomp firmy PRESSKAN. Ścieki z tych miejscowości trafiają do oczyszczalni ścieków w Żytniowie. Na terenach o rozproszonej budowie tj. Mostki, Mirowszczyzna, Młyny, Słowików, Kuznica gdzie wybudowanie kanalizacji sanitarnej nie miałoby uzasadnienia ekonomicznego wybudowano 145 przyzagrodowych oczyszczalni ścieków typu „EPURBLOC” o przepustowości 1,5 m³/d (aktualna ich liczba –188). Przyzagrodowe oczyszczalnie ścieków zostały przekazane do eksploatacji użytkownikom i oni ponoszą w pełni koszty utrzymania.

Gmina Rudniki jako właściciel i eksploatacja posiada pozwolenie wodnoprawne na odprowadzanie ścieków oczyszczonych oraz do wód opadowych do rowów: RG, R-40 i RA. Pozwolenie udzielone jest na czas określony do 22 września 2013 r, wydane przez Starostwo Powiatowe w Oleśnie.

Długość sieci kanalizacyjnej aktualnie wynosi 23,6 km, w tym:

- 6,8 km kanalizacji wysokociśnieniowej,
- 65 sztuk przykanalików.

2.12. Oczyszczanie ścieków komunalnych.

Ścieki ze skanalizowanych miejscowości odprowadzane są do mechaniczno-biologicznych oczyszczalni ścieków w Rudnikach i Żytniowie. Obie oczyszczalnie są typu SUPERBOS i składają się z tych samych ciągów technologicznych. Oczyszczalnia ścieków dla Rudnik została przekazana do eksploatacji w 1996 roku - przepustowość 150 m³/d, a oczyszczalnia dla Żytniowa w czerwcu 1998 roku - przepustowość 200 m³/d.

Odpady⁸

Powstałe na terenie gminy odpady podzielić można generalnie na dwie grupy:

- odpady przemysłowe
- odpady komunalne.

Odpady przemysłowe powstają w wyniku produkcji; charakteryzują się na ogół bardzo dużym zróżnicowaniem zarówno jakościowym, jak i ilościowym.

Na terenie gminy głównymi producentami odpadów jest przemysł spożywczy i rolnictwo - przede wszystkim ubojnie i masarnie, przetwórstwo ryb oraz większe farmy

⁸ Źródło: Studium uwarunkowań i kierunków zagospodarowania przestrzennego Gminy Rudniki



hodowlane. Odpady powstające w zakładach przetwórstwa mięsa są na ogół łatwe do utylizacji (przerób na pasze), lecz trafiając bezpośrednio do środowiska stwarzają poważne zagrożenia i uciążliwości dla ludzi.

Na terenie gminy poza zakładami przetwórstwa spożywczego i niewielkich warsztatów mechanicznych nie ma zakładów przemysłowych wytwarzających większe ilości odpadów przemysłowych.

Odpady komunalne

Gospodarka odpadami komunalnymi jest w gminie częściowo zorganizowana. Gromadzone odpady są odbierane i wywożone na składowisko komunalne.

Brak jest dokładnych danych dotyczących ilości odpadów wywożonych z terenu gminy.

Przyjmując, że na jednego mieszkańca przypada ok. 1,8 m³ odpadów rocznie, szacunkowa ilość odpadów powstających obecnie na terenie gminy wynosi:

$$10\ 000\ M \times 1,8\ m^3/M / rok = 19\ 200\ m^3\ rocznie.$$

Należy przewidywać, że ilość odpadów będzie rosła nie tylko ze względu na powiększanie się liczby mieszkańców gminy, ale również ze względu na ogólny wzrost odpadów na mieszkańca, co spowodowane jest zmianą struktury handlu – znacznie większa ilość opakowań – oraz przejściem na ogrzewanie gazowe i likwidację pieców węglowych, w których część odpadów była spalana. Z wielkim przybliżeniem można przyjąć, że w perspektywnym roku 2020 ilość odpadów przypadająca na jednego mieszkańca może wynosić nawet 2,5 m³ rocznie.

Przyjmując takie założenia oraz planowany wzrost liczby mieszkańców do 12 000, ilość powstających odpadów wyniesie:

$$12\ 000\ M \times 2,5\ m^3/M/rok = 30\ 000\ m^3\ rocznie\ (2020\ r.).$$

Wysypiska i składowiska odpadów

Gmina Rudniki posiada na swoim terenie składowisko odpadów komunalnych.

Jest ono zlokalizowane na północny-wschód od Rudnik w odległości ok. 1,2 km.

Przygotowane jest ono na przyjmowanie typowych odpadów komunalnych.

Zgodnie z projektem składowisko przygotowane jest do przyjęcia ok. 18 000 m³ odpadów (po zagęszczeniu 1,5). Wg obliczeń składowisko zabezpieczy potrzeby gminy do roku 2010.



Przyjęte w projekcie ilości odpadów, wynoszące 0,3 m³/M, wydają się być заниżone. Przepuszczalnie zakładano, że znaczna część powstających odpadów nie trafi na wysypisko. Gazyfikacja gminy oraz znaczny wzrost ilości opakowań zwiększy przypuszczalnie ilość odpadów trafiających na wysypisko.

Ok. roku 2005 - 2007 powstanie nowy problem utylizacji odpadów komunalnych, gdyż istniejące składowisko będzie zapełnione.

Na terenie gminy Rudniki istnieje natomiast pewna ilość "dzikich" wysypisk. Wysypiska te nie są zinwentaryzowane. Częstym miejscem powstawania takich wysypisk są stare wyrobiska poeksploatacyjne (piasku, żwiru), parowy, skraj lasu. Powstają one wówczas, gdy brak jest odpowiednich miejsc składowania odpadów lub gdy organizacja odbioru odpadów jest niewłaściwa.

Brak jest danych dotyczących odpadów przemysłowych, których przypuszczalnie na terenie gminy powstaje stosunkowo niewiele. Są to przede wszystkim odpady powstające w zakładach przetwórstwa spożywczego (głównie przetwórstwa mięsa i ryb) oraz niewielkie ilości z warsztatów mechanicznych (zużyte oleje, czyszczywa itp.).

2.14. Rynek pracy.

Gmina Rudniki ma charakter typowo rolniczy, z zapleczem do rozwoju przemysłu rolno - spożywczego i rolno - przetwórczego, brak jest dużych obiektów przemysłowych.

Do największych zakładów pracy należą

- P.P.H.U „CEGIELKA” – Faustlanka,
- P.P.U.H. K. Markisz, K. Orzelek – Mostki,
- Zakład Produkcyjno – Usługowy „ART- RAM” – Mirowszczyzna,
- Z.P.H. – Hurtownia „RUDMAAR” – Rudniki,
- P.P.H.U. „WACŁAW” – W. Sieja – Żytniów,
- P.P.H.U. „FEKS” – Zakład Przetwórstwa Drobiowego – Mirowszczyzna,
- P.P.H.U. „DAKO” – J. Bajak – Ciecuiów,
- P.P.H.U. „DASTA” – D. Stasiak – Janinów,
- P.P.H.U. „JAR – POL” J.Ptański – Młyny,
- Młyn Handlowo-Usługowy G. i S. Kurczakowscy – Dałachów,
- Młyn Usługowy – Handlowo A. Majda – Rudniki,
- Zakład Usług Komunalno – Transportowych „KOM-TRANS” G. Kluska – Mostki,
- Firma Ekologiczna „EKO-BYT” J. Rusak – Rudniki,
- Urząd Gminy wraz z jednostkami organizacyjnymi,



- Bank Spółdzielczy – Oddział Rudniki,
- placówki handlowe,
- ośrodki zdrowia,
- szkoły i przedszkola.

Obecnie w gminie zarejestrowanych jest **354 podmiotów gospodarczych** z czego większość przypada na Rudniki oraz sołectwa Jaworzno, Żytniów i Dalachów.

Dominuje handel, drobne usługi przemysłowe oraz budownictwo.

Stan bezrobocia na dzień 31.12.2004 r.

Ogółem bezrobotnych – 417

Współczynnik bezrobocia – 5,10%

Stopa bezrobocia w powiecie – 11,4 %

Stan bezrobocia na dzień 31.12.2003 r.

Ogółem bezrobotnych – 427

Współczynnik bezrobocia – 8,78%

Stopa bezrobocia w powiecie – 10,2 %

Stan bezrobocia na dzień 31.12.2002 r.

Ogółem bezrobotnych – 497

Współczynnik bezrobocia – 10,22%

Stopa bezrobocia w powiecie – 11,0 %

Stan bezrobocia na dzień 31.12.2001 r.

Ogółem bezrobotnych – 534

Współczynnik bezrobocia – 11,2%

Stopa bezrobocia w powiecie – 10,9 %

Stan bezrobocia na dzień 31.12.2000 r.

Ogółem bezrobotnych – 527

Współczynnik bezrobocia – 11,0%

Stopa bezrobocia w powiecie – 9,7 %



3. Finansowanie Planu Rozwoju Lokalnego Gminy Rudniki.

Lączna wartość zadań inwestycyjnych ujętych w
Planie Rozwoju Lokalnego Gminy Rudniki na lata 2005 – 2013 wynosi:
33.386.358,00 zł

(słownie złotych: trzydzieści trzy miliony trzysta osiemdziesiąt sześć tysięcy trzysta pięćdziesiąt osiem)

Podporządkowując się cyklowi budżetowania w Unii Europejskiej główne zadania zostały zaplanowane w następujący sposób:

- na lata 2005-2008 - 10 316 358 zł

- na lata 2007-2013 - 23.070.000 zł.

Oznacza to, że w bieżącym cyklu budżetowym średnie roczne wydatki inwestycyjne wynoszą 5.158.179 zł, natomiast w następnym okresie 3.295.714 zł.

Stosownie do programu rozwoju Gminy - najwyższe wydatki inwestycyjne przypadają na lata 2005 - 2008 i wahają się w przedziale od 2.840.000 zł do 7.237.000 zł rocznie. W roku 2005, nakłady na inwestycje zaplanowane zostały na poziomie 5.780.100 zł. Tak istotny wzrost wydatków inwestycyjnych wynika z faktu, że jeszcze do niedawna gminy polskie nie mogły liczyć na tak duże wsparcie finansowe ze strony Unii Europejskiej. Stąd przy podobnym poziomie finansowania gminy obecnie realizują inwestycje o wartości średnio dwukrotnie wyższej.

Aby określić dopuszczalny poziom realizacji inwestycji, konieczna jest analiza budżetu Gminy Rudniki.



Tablica 13: Budżet Gminy Rudniki (w PLN)

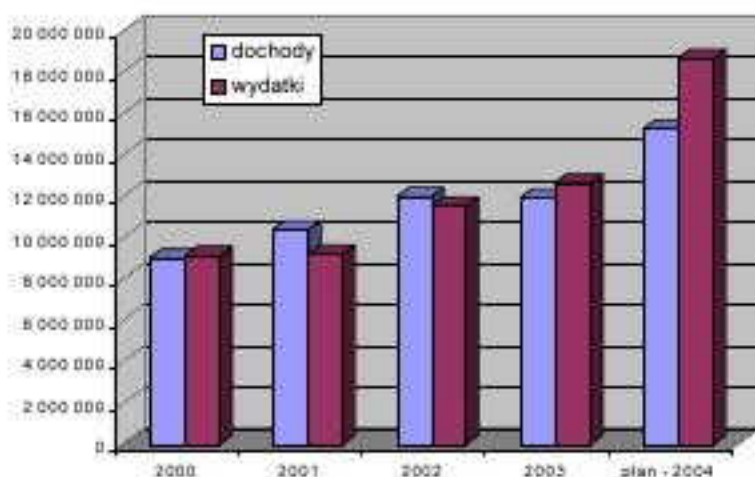
wyszczególnienie	2000	2001	2002	2003	plan - 2004
dochody	8 988 923	10 372 907	11 959 176	11 850 658	15 239 900
wydatki	9 093 180	9 205 551	11 514 572	12 501 405	18 634 450
- bieżące	7 989 329	8 180 580	8 808 331	9 419 748	11 155 788
- majątkowe	1 103 851	1 024 971	2 706 241	3 181 657	7 478 722
nadwyżka/deficyt	-106 257	1 167 356	454 604	-710 747	-3 394 550
finansowanie	106 257	500 619	2 426 318	3 038 842	3 219 038
przychody	883 573	700 115	2 613 544	3 483 294	3 849 590
razchody	777 316	199 496	187 226	443 452	630 552
kredyty i pożyczki	490 605	250 000	945 669	802 372	2 448 262
splata kredytów i pożyczek	777 316	199 496	187 226	443 452	630 552
wskaznik zadłużenia	5,5%	2,4%	7,9%	5,1%	16,1%
wskaznik obsługi długu	8,6%	1,9%	1,6%	3,7%	4,1%

Źródło: opracowanie własne.

O stabilności budżetu decyduje przede wszystkim struktura dochodów. W roku 2004 dochody własne (najbardziej stabilne i bezpieczne w budżecie gminy) stanowią będą zaledwie około 17,2% łącznych dochodów. Subwencje (oświatowe, wyrównawcze, równoważące) stanowią blisko 43,5%. Natomiast dotacje na zadania celowe wynoszą około 39,2% dochodów budżetowych Gminy.



Tablica 14: Dochody i wydatki Gminy Rudniki (w PLN)



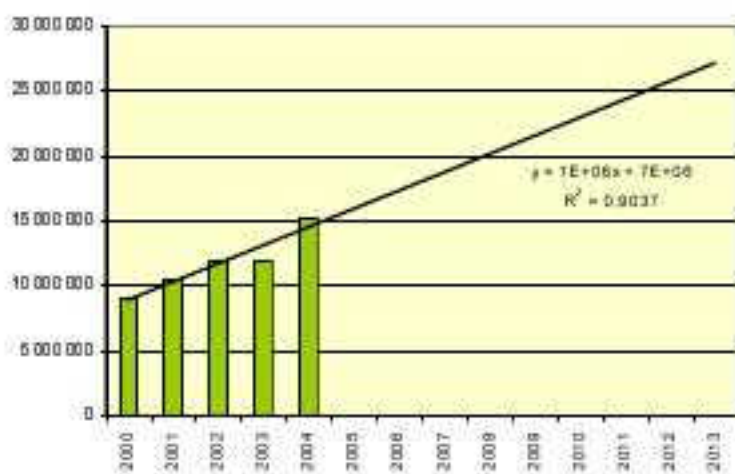
Źródło: opracowanie własne.

W oparciu o wyniki historyczne i budowane na tej bazie linie trendów, określone zostały prognozy budżetu na lata 2005-2013.

Projekcja dochodów opiera się na analizie trendu liniowego obliczanego metodą najmniejszych kwadratów. Dopasowanie trendu jest bardzo wysokie, co potwierdza współczynnik $R^2=0,9037$ (im bliżej jedności, tym większe dopasowanie linii regresji).



Tablica 15: Prognoza dochodów Gminy Rudniki (linia regresji) w PLN



Źródło: opracowanie własne.

Z powyższego wynika, że do końca 2013 roku dochody gminy (na skutek rozwoju gospodarczego, w tym inwestycji gminnych) mogą wynosić nawet 25 milionów złotych.

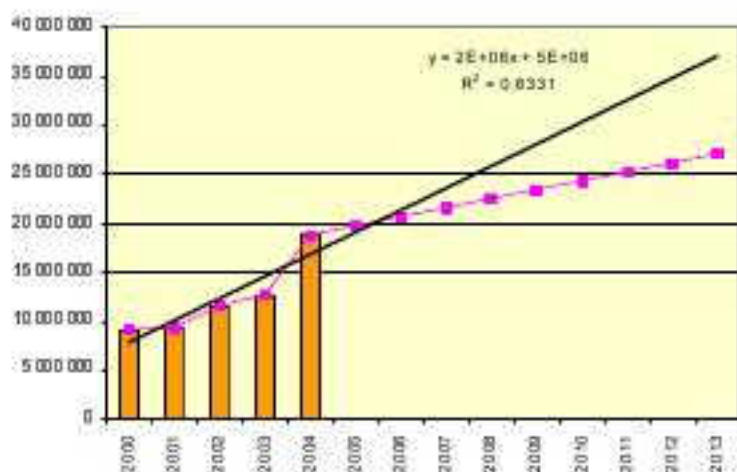
Jest to tym bardziej prawdopodobne, że tylko w ciągu ostatnich czterech lat dochody gminy wzrosły o ponad 6 milionów złotych. Prognoza dotyczy ponad dwukrotnie dłuższego okresu, co oznacza, że wzrost matematyczny wynosić powinien 13 milionów złotych (do kwoty 28 milionów zł). Trzeba jednak zwrócić uwagę na dwa bardzo istotne aspekty rozwoju budżetu gminy:

- wzrost historyczny był osiągnięty nie tylko za sprawą rozwoju gospodarczego gminy ale także dzięki zmianom w ustawie o samorządzie terytorialnym, wprowadzającym nowe zadania w części refinanceowane lub finansowane przez Budżet Państwa,
- ostatni rok ukazuje pewne elementy stabilizacji wzrostu, nie można już więc oczekiwać takiej ekspansji dochodów wynikającej z rozwoju mikroekonomii.

Biorąc powyższe pod uwagę skorygowano prognozę dochodów o 3 miliony złotych, obniżając ją do 25 milionów złotych.



Tablica 16: Prognoza wydatków Gminy Rudniki (linia regresji) w PLN



Źródło: opracowanie własne.

Wydatki gminy w prognozie sięgają 26 milionów złotych. Przez cały okres przewiduje się utrzymanie a nawet zwiększanie (w wartościach bezwzględnych) deficytu budżetowego. Pozwoli to na utrzymanie wysokiego tempa inwestycyjnego Gminy.

Dane historyczne zostały wypraszczone dla roku 2003, w którym w sposób nieproporcjonalny, i co ważne incydentalny, zmalały wydatki budżetowe.

W tym przypadku nie może mieć zastosowania prognoza oparta analizie regresji. Konieczna jest więc skorygowana projekcja wydatków, odwołująca się do możliwości finansowych budżetu gminy.

Zważywszy na fakt, że wielkość całego rocznego budżetu Gminy Rudniki w początkowym okresie inwestycyjnym wynosić będzie około 15 – 16 mln zł rocznie, należy stwierdzić, że plan rozwoju Gminy jest bardzo ambitny. Co bardzo ważne, plan ten – chociaż odpowiada na potrzeby mieszkańców Gminy – to jednak zdecydowanie wykracza poza możliwości finansowe budżetu Gminy. Dlatego jego realizacja jest możliwa wyłącznie z wykorzystaniem środków zewnętrznych (środki pomocowe Unii Europejskiej, programy narodowe, pożyczki, kredyty).



W latach 2000-2004 stosunek inwestycji (wraz z zakupami inwestycyjnymi) do wydatków ogółem przedstawiał się następująco:

Tablica 17. Wskaźnik inwestycji gminnych (stosunek wydatków majątkow. do wyd. ogółem)

lata	2000	2001	2002	2003	2004
wskaźnik inwestycji	12,1%	11,1%	23,5%	25,2%	40,1%

Źródło: opracowanie własne

Jak widać, wyjątkowy pod względem nakładów inwestycyjnych był rok 2004. Jest to związane z realizacją dużych projektów inwestycyjnych z wykorzystaniem środków zewnętrznych.

Gdyby przyjąć konieczność realizacji wszystkich zadań inwestycyjnych zaplanowanych na lata 2005-2013 z własnych środków gminy, wówczas roczny wskaźnik inwestycji kształtowałby się w całym okresie na tak wysokim poziomie, uniemożliwiając realizację bieżących (poza inwestycyjnych) zadań gminy.

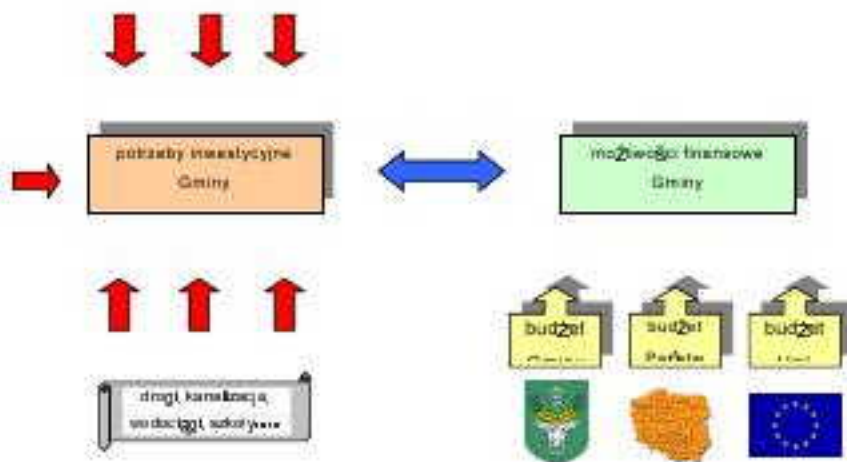
Tak więc konieczne jest podjęcie równie ambitnych, trudnych i pilnych działań zmierzających do pozyskania zewnętrznych środków finansowych, współfinansujących realizację wszystkich inwestycji. Jest to niezbędny warunek przyspieszenia rozwoju tego terenu. Jest to także warunek realizacji tak wielu zadań inwestycyjnych o ogromnych – jak na możliwości Rudnik – nakładach finansowych.

W tym miejscu należy podkreślić, że plan zadań inwestycyjnych opracowany został na bazie oceny dwóch biegunów kierunkowych:

- priorytetów inwestycyjnych Gminy,
- racjonalnego (optymalnego) wykorzystania zewnętrznych źródeł finansowych.



Tablica 18: Schemat potrzeb i możliwości gminy



Źródło: opracowanie własne.

Dzięki takiemu podejściu otwiera się szanse maksymalnego wykorzystania dostępnych źródeł finansowania inwestycji. Każde działanie, każdy projekt ma bowiem zapewnione odpowiednie zasoby dla jego realizacji.

Tak postawione cele finansowane będą z różnych źródeł, a mianowicie z:

- budżetu Gminy, w tym finansowanie z kredytów i pożyczek
- budżetu Państwa,
- funduszy Unii Europejskiej.

Poniżej, w układzie Tablicarycznym przedstawione zostały źródła finansowania projektów inwestycyjnych. Zakładano, że w latach 2004 – 2013 wydatki inwestycyjne w łącznej kwocie 36.948.758 zł. pokryte będą w:



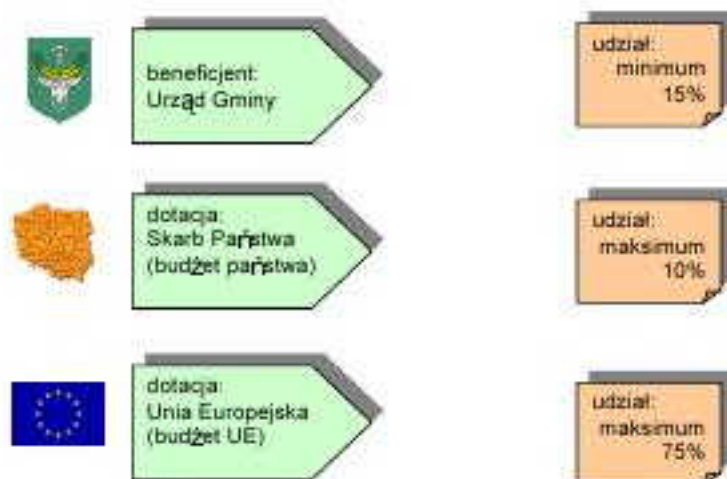
- 43,94% - ze środków budżetu Gminy, co stanowi 16.235.040 zł,
- 5,24% ze środków budżetu Państwa, co stanowi 1.935.000 zł,
- 50,82% ze środków Unii Europejskiej, co stanowi 18.778.719 zł.

W ramach środków z budżetu Gminy przewidziano finansowanie z środków pochodzących z kredytów i pożyczek na kwotę 4.541.000 zł, co stanowi 12,29% wartości łącznych nakładów inwestycyjnych realizowanych w latach 2004-2013.

Przyjęte w ten sposób proporcje źródeł finansowania projektów inwestycyjnych podporządkowują się aktualnie obowiązującym regulacjom dotyczącym udziału własnego w wydatkach na inwestycje.

Maksymalne i minimalne udziały w przedsięwzięciu realizowanym w ramach Zintegrowanego Programu Operacyjnego Rozwoju Regionalnego (ZPORR) przedstawiają się w następujący sposób

Tablica 19: Schemat udziału podmiotów w finansowaniu zadań w ramach ZPORR



Źródło: opracowanie własne.



Przedstawiony powyżej schemat odnosi się wyłącznie do Zintegrowanego Programu Operacyjnego Rozwoju Regionalnego. Nie jest on jedynym nośnikiem środków finansowych przeznaczonych na inwestycje. Dlatego też skonstruowane projekty finansowe określone niniejszym Planem Rozwoju Lokalnego nie zachowują tych ograniczeń. Niemniej jednak program jest dominującym źródłem pozyskiwania środków zewnętrznych.



Wyszczególnienie	2004	2005	2006	2007	2008	2008	2010	2011	2012	2013	RAZEM 2004-2013	RAZEM 2009-2013
wolne środki	0	0	0	0	0	0	0	0	0	0	0	0
wartość nakładów inwestycyjnych	3 562 400	5 780 100	4 536 258	7 237 000	4 297 000	2 840 000	2 696 000	2 515 000	2 515 000	960 000	36 948 758	33 386 358
Źródła finansowania												
środki własne	1 103 800	8 712 25	8 67 015	19 24 000	1 864 000	1 15 1 000	1 199 000	1 1 0 000	1 1 0 000	490 000	11 694 040	10 990 240
dotacje z budżetu państwa	667 000	1 268 000	0	0	0	0	0	0	0	0	1 935 000	1 268 000
kredyty / pożyczki	1 048 000	1 243 000	750 000	1 500 000	0	0	0	0	0	0	4 541 000	3 403 000
dotacje Unii Europejskiej	743 600	2 397 875	2 919 244	3 813 000	2 433 000	1 686 000	1 493 000	1 396 000	1 396 000	500 000	18 778 719	18 035 119
Udziały w finansowaniu i inwestycji												
udział środków własnych	30,98%	15,07%	19,11%	26,59%	43,38%	40,63%	44,42%	44,53%	44,53%	48,98%	31,85%	31,72%
udział środków budżetu państwa	18,72%	21,94%	0,00%	0,00%	0,00%	0,00%	0,00%	0,00%	0,00%	0,00%	5,24%	3,80%
udział kredytów / pożyczek	29,42%	21,50%	16,53%	20,73%	0,00%	0,00%	0,00%	0,00%	0,00%	0,00%	12,29%	10,46%
udział środków Unii Europejskiej	20,87%	41,49%	64,36%	52,69%	56,62%	59,47%	55,58%	55,47%	55,47%	51,02%	60,62%	54,02%

Tablica 20: Wartość inwestycji ujętych w PRL według lat i źródeł finansowania (w PLN)

Źródło: opracowanie własne.



Przyjęto założenie, że kwota dofinansowania ze środków Unii Europejskiej nie będzie ustalona na poziomie maksymalnego dofinansowania 75%. Jest to podyktowane następującymi przesłankami:

- projekty inwestycyjne realizowane przy zwiększonym udziale własnym są preferowane przez ekspertów oceniających z uwagi na fakt, że dzięki temu z dofinansowania skorzystać może większa liczba beneficjentów, oraz istnieje większa motywacja ekonomiczna beneficjentów realizujących projekty przy dużym udziale własnych środków,
- każdy projekt generuje szereg wydatków, które nie można uznać za koszty kwalifikowane, między innymi takich jak: systemy objazdów, koszty zajęcia pasa ruchu drogowego, odszkodowania, koszty bankowe, nadzór inwestorski, kontrola, itp.,
- część projektów zgłoszonych do współfinansowania może być z różnych powodów nie zatwierdzonych a na tyle istotnych, że będą realizowane z środków własnych gminy.

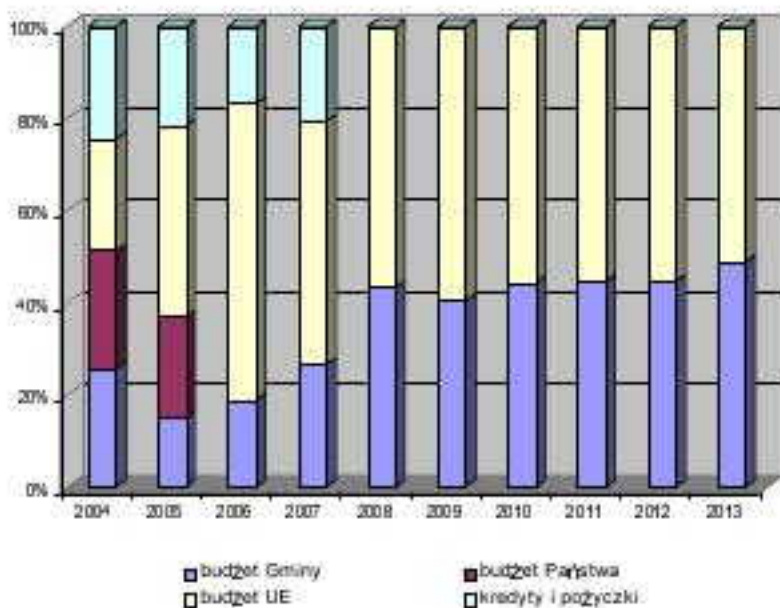
Fakt, że plan przewiduje udział środków unijnych na poziomie 53% oznacza, że gmina realnie ocenia własne możliwości finansowe i możliwości wsparcia z środków unijnych. Ponadto trzeba także zauważyć, że część projektów realizowanych będzie z innych programów. W ten sposób w łącznej ocenie nakładów inwestycyjnych spada udział funduszy unijnych na korzyść funduszy własnych.

Przedstawiając założenia inwestycyjne kierowano się stopniem atrakcyjności projektu pod względem tzw. wartości dodanej, efektów ekonomicznych a także efektów społecznych. Uwzględniając te uwarunkowania, należało bliższej analizie poddać możliwości finansowe samego budżetu Gminy, pod kątem możliwości przyjęcia przez niego alternatywnie – w sytuacji koniecznej - do sfinansowania kwoty wyższej niż zakładane 43,98% ogólnych kosztów inwestycyjnych (łącznie z kwotami kredytów bankowych).

Plan Rozwoju Lokalnego Gminy Rudniki zakłada odciążenie budżetu lokalnego poprzez wykorzystania zewnętrznych źródeł finansowych. O ile w roku 2004 inwestycje finansowane są głównie z budżetu gminy, o tyle już w kolejnych dwóch latach udział środków gminy w inwestycji powinien obniżyć się do poziomu 15,0%-20,0% wartości inwestycji (kosztów kwalifikowanych). W kolejnych latach udział własny gminy w finansowaniu przedsięwzięć inwestycyjnych powinien wahać się w przedziale od 32,0% do 44,0%, przy czym dominantę wyznacza wskaźnik 40-procentowego udziału Gminy w nakładach inwestycyjnych.



Tablica 21: Struktura finansowania projektów inwestycyjnych – udział procentowy



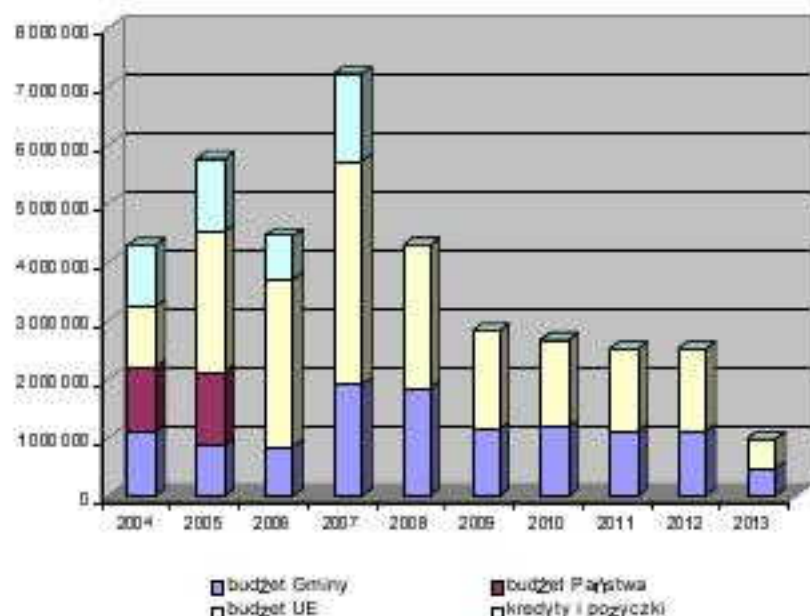
Źródło: opracowanie własne.

Należy podkreślić, że odciążenie budżetu gminy nie będzie skutkowało spadkiem wartości inwestycji. Wręcz przeciwnie, w roku 2005 planuje niemal dwukrotnie większe wydatki na inwestycje, niż w roku poprzednim, przy czym zasadniczym źródłem finansowania będą środki pochodzące z funduszy Unii Europejskiej i Budżetu Państwa.

Z uwagi na przewidywalne ograniczenie możliwości dotacji pod koniec bieżącego 7-letniego cyklu budżetowego Unii Europejskiej, planuje się ograniczenie wydatków inwestycyjnych w roku 2006. Bardzo istotny wzrost przewidywany jest dopiero w nowej siedmiolatce, czyli w roku 2007.



Właśnie w roku 2007 planuje się realizować największe nakłady inwestycyjne. Również w kolejnym roku – 2008 poziom inwestycji będzie wysoki. W kolejnych latach prognozuje się utrzymać roczną wartość inwestycji w wysokości 2,5 miliona złotych. Najmniejsze wydatki (podobnie jak w bieżącym cyklu budżetowym) przypadają na zakończenie siedmioletniego planu budżetowego, czyli na rok 2013.



Tablica 22: Finansowanie projektów inwestycyjnych – udział wartościowy (w PLN)

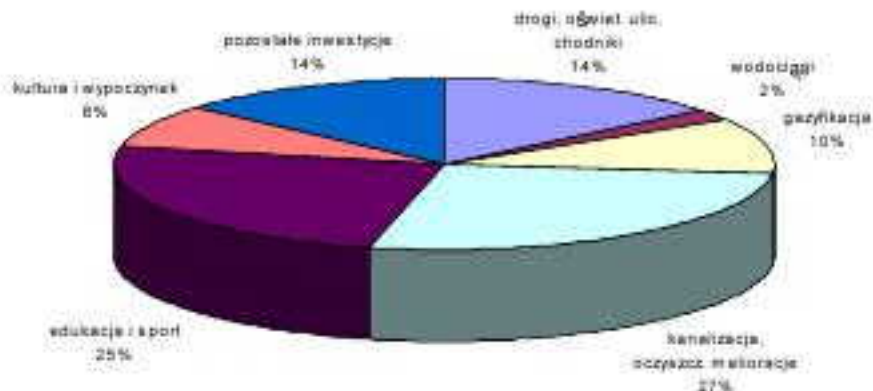
Źródło: opracowanie własne.

Struktura rzeczowa wydatków na inwestycje została tak skonstruowana aby wszystkie najważniejsze dziedziny otrzymały adekwatne do potrzeb środki finansowe. Tak więc, największe wydatki przewidziane są na kanalizację sanitarną, oczyszczalnię ścieków, meliorację rowów (27%) łącznych nakładów na inwestycje). Nieznacznie tylko mniej wydatków przewidziano na edukację i sport (25%). Na trzecim miejscu znalazły się tzw. pozostałe inwestycje (14%) do których zalicza się



- realizacja projektu z zakresu rozwoju społeczeństwa informacyjnego w województwie opolskim: "Urząd dla mieszkańca Opolszczyzny",
- termomodernizacja ośrodka zdrowia w Rudnikach wraz z przebudową c.o.,
- adaptacja strażnicy w Rudnikach na dom drwala i strażaka,
- budowa zbiornika wodnego w Jaworku,
- zagospodarowanie zbiornika wodnego w Młynach,
- ochrona przeciwpożarowa i antywłamaniowa w kościołach w gminie Rudniki.

W dalszej kolejności nakłady będą kierowane na drogi, oświetlenie ulic, chodniki (14% udziału w nakładach ogółem). Stosunkowo najmniejszy udział przewidziano na realizację budowy gazociągów (10% udziału w nakładach ogółem), kulturę i wypoczynek (8% udziału w nakładach ogółem) i wodociągi (2% udziału w nakładach ogółem). Taka struktura wynika jednak z potrzeb Gminy.



Tablica 23: Podział projektów inwestycyjnych – struktura procentowa

Źródło: opracowanie własne.



Najwyższe wydatki w kwocie blisko 11 milionów złotych przeznaczono na budowę i remont kanalizacji sanitarnych oraz meliorację rowów. Z tej kwoty Gmina planuje wydatkować z własnych środków nieco ponad 5 miliony złotych.

Ponad 7 milionów złotych przewiduje się wydatkować na edukację i sport, głównie w rozumieniu poprawy bazy oświatowej i sportowej Gminy. Udział środków Gminy w tych przedsięwzięciach wyniosą około 3,3 miliona złotych.

W ujęciu wartościowym łączne nakłady na tzw. „zadania pozostałe” wynoszą 5,4 miliona złotych. Działania te w kwocie 2,2 miliona złotych obciążają Gminę.

Drogi, oświetlenie ulic, chodniki – to kwota ponad 5,7 milionów złotych, z czego Gmina planuje pokryć kwotę w wysokości 2,2 miliona zł.

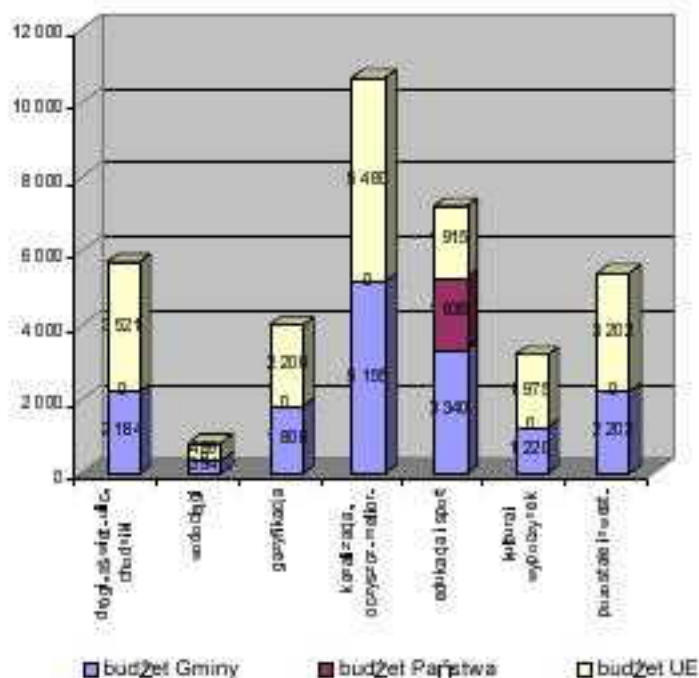
Na sieci gazociągowe i wodociągowe przewidziano 4 miliony złotych, w tym 1,8 miliona złotych zabezpiecza Gmina.

Wydatki w zakresie kultury i wypoczynku oszacowane zostały na kwotę 3,2 miliona złotych. W tym przypadku budżet Gminy pokryć ma wartość nakładów w wysokości 1,2 miliona złotych.

Ponad 800 tysięcy złotych planuje się przeznaczyć na inwestycje wodociągowe, z czego Gmina wyda w własnych środkach około 330 tysięcy złotych.



Tablica 24. Projekty inwestycyjne wg źródeł finansowania i kierunków przeznaczenia w

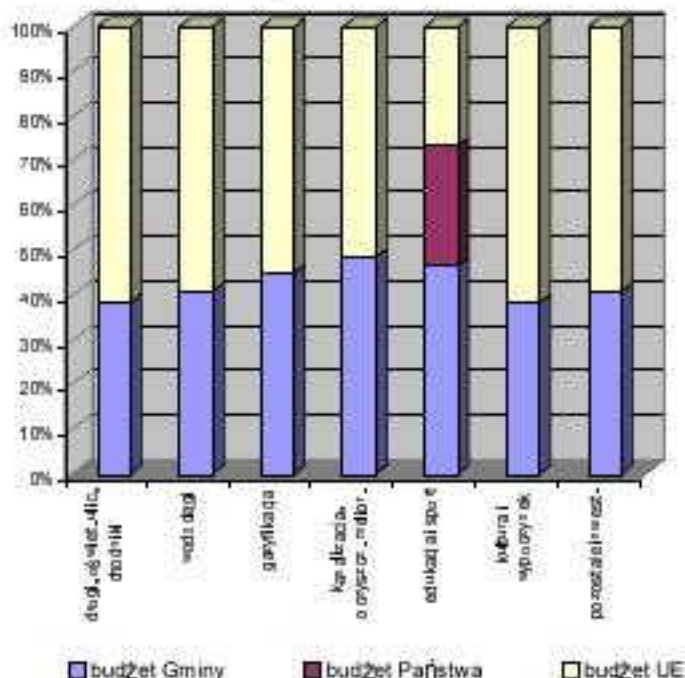


latach 2004-2013 (w tys. PLN)

Źródło: opracowanie własne.



Tablica 25: Projekty inwestycyjne wg źródeł finansowania i kierunków przeznaczenia w latach 2004-2013 (udział procentowy)



Źródło: opracowanie własne.

W kategorii zadań pozostałych na lata 2005 – 2013 ustalono 6 niżej wymienionych priorytetów.

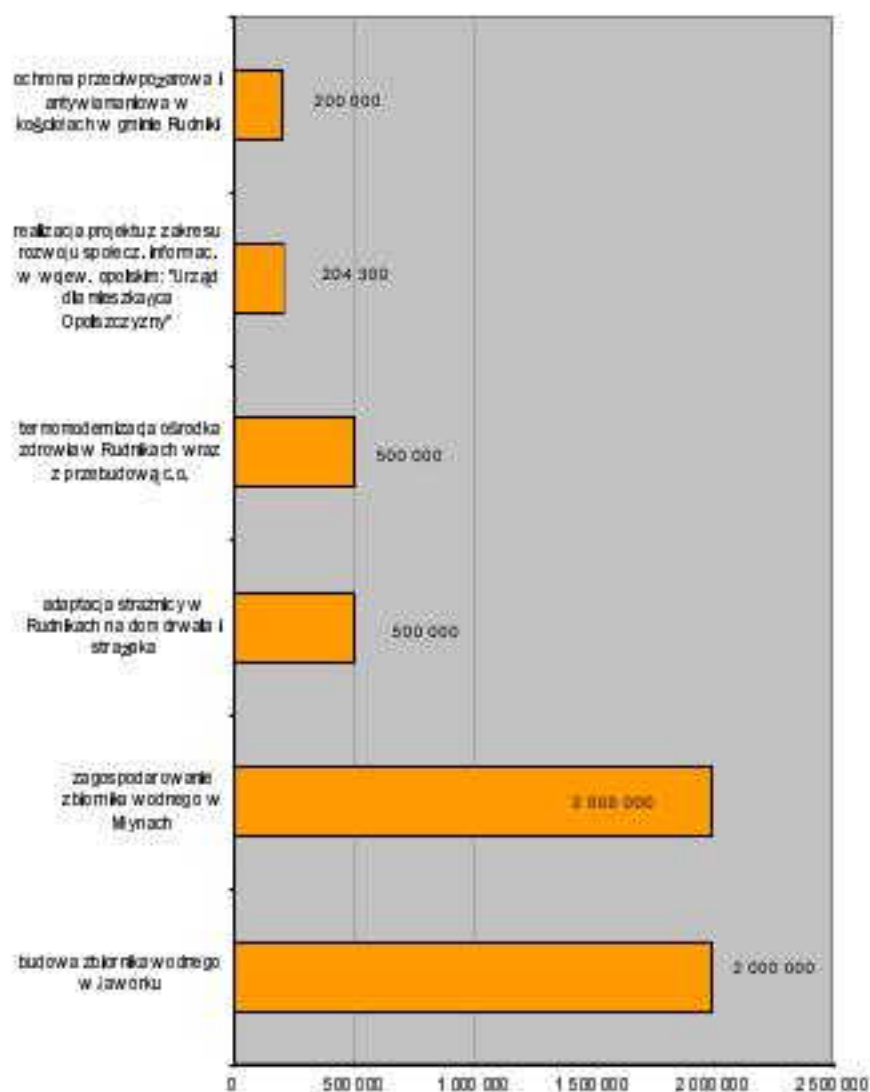
- realizacja projektu z zakresu rozwoju społeczeństwa informacyjnego w województwie opolskim: "Urząd dla mieszkańca Opolszczyzny" o wartości 204.300 zł, czyli 3,9% łącznych wydatków w tej kategorii; z tej kwoty 600 zł Gmina wydatkowała już w roku 2004 jako akcesję w programie.
- termomodernizacja ośrodka zdrowia w Rudnikach wraz z przebudową c.o. o wartości 500.000 zł, co stanowi 9,4% łącznych nakładów w tej kategorii wydatków.



- adaptacja strażnicy w Rudnikach na dom diwala i strażaka o wartości 500.000 zł, czyli 9,4% nakładów w kategorii „wydatków pozostałych”.
- budowa zbiornika wodnego w Jaworku na kwotę 2 miliony złotych, czyli 37,7% nakładów ogółem w tej kategorii.
- zagospodarowanie zbiornika wodnego w Młynach na kwotę 2 miliony złotych, czyli 37,7% nakładów w tej kategorii.
- ochrona przeciwpożarowa i antywłamaniowa w kościołach w gminie Rudniki w kwocie 200.000 zł, co stanowi 3,8% „wydatków pozostałych”.



Tablica 26: Wyszczególnienie kategorii „pozostałe projekty inwestycyjne” wg kwot nakładów finansowych w latach 2004-2012 (w tys. PLN)



Źródło: opracowanie własne.

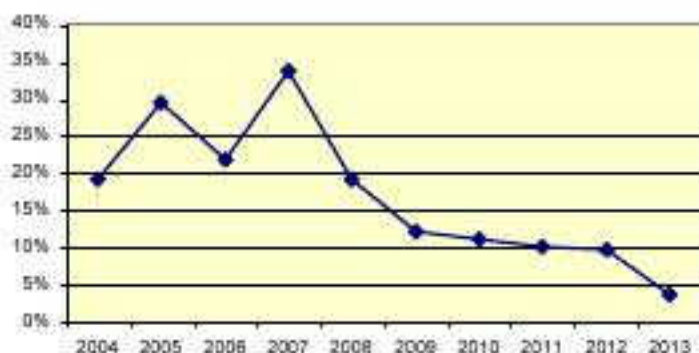


Projekcja zadań na lata 2005-2013 w każdym przypadku odnosi się do możliwości finansowych Gminy Rudniki. Dochody gminy na poziomie 11.890.858 za rok 2003 oraz prognoza na lata następane warunkują możliwości inwestycyjne. Ustalono, że nakłady na inwestycje (w rozumieniu środków własnych) w każdym roku nie powinny w dłuższej perspektywie przekraczać 18% wydatków. Wyjątek stanowią lata 2005 i 2007, co związane jest w pierwszym przypadku z realizacją zadań już zaawansowanych projektowo, w drugim zaś odnosi się do nowego cyklu budżetowego, w którym możliwa będzie realizacja większej liczby zadań z wykorzystaniem środków pomocowych.

Tak więc największe obciążenie budżetu wystąpi właśnie w latach 2005 i 2007. Wówczas wydatki inwestycyjne mogą sięgać 35% wydatków ogółem. W pozostałych latach wskaźnik inwestycyjny oscylować powinien w granicach 10%.

Przyjmuje się, że bezpieczny próg inwestycyjny w gminach wynosi do 16% wydatków. A zatem pozostawiono rezerwę 5 punktów procentowych, która w ujęciu kwotowym (od około 250 tys. zł do 1 miliona w każdym roku), może być uruchomiona w przypadku konieczności sfinansowania przez gminę części priorytetowych inwestycji, które ewentualnie nie znajdują zabezpieczenia w środkach zewnętrznych.

Tablica 27. Wskaźnik inwestycyjny (relacja inwestycji do wydatków ogółem).



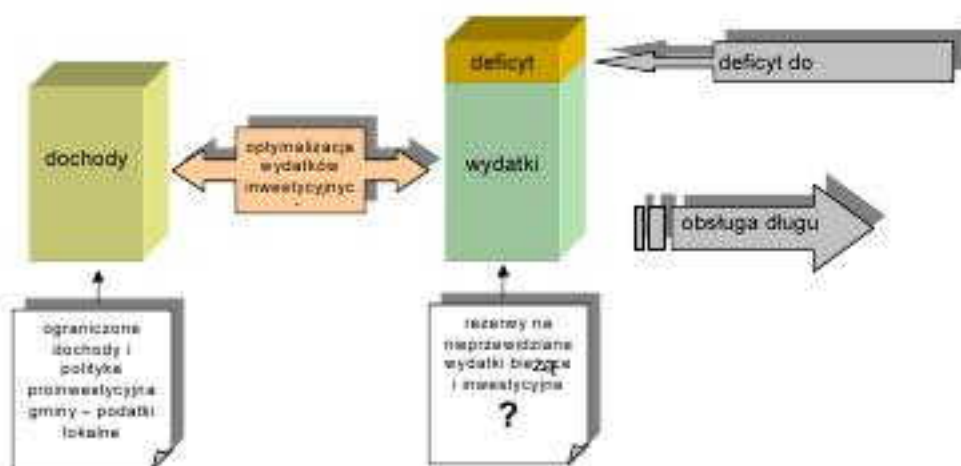
Źródło: opracowanie własne.



Wszystkie te działania projektowe miały na celu:

- zapewnienie właściwego finansowania wydatków bieżących gminy,
- obsługę długu,
- obniżenie deficytu budżetowego,
- ustalenie rezerwy na nieprzewidziane wydatki inwestycyjne.

Tablica 28. Schemat projekcji budżetu gminy w kontekście optymalizacji wydatków inwestycyjnych

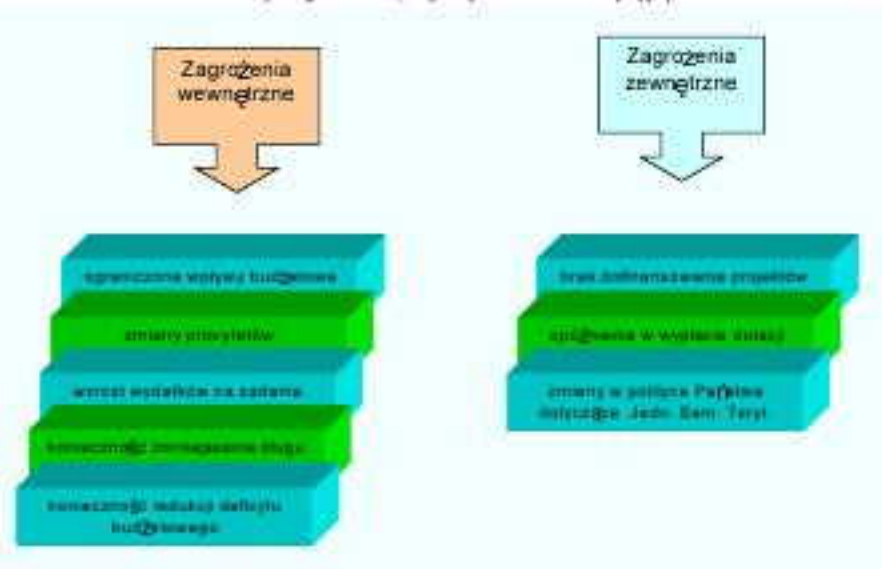


Źródło: opracowanie własne.

Plan Rozwoju Lokalnego Gminy Rudniki jest niezwykle napięty. Należy sobie zdać sprawę, że stanowi on drogowskaz rozwoju gminy a jego realizacja jest bardzo ambitnym zadaniem. W każdym działaniu występuje szereg zagrożeń wewnętrznych i zewnętrznych. Ich identyfikacja z całą pewnością przyczyni się do poprawy skuteczności działania gminy.



Tablica 29: Schemat oceny zagrożeń w projekcji zadań inwestycyjnych



Opis zagrożeń wewnętrznych:

Dochody własne gminy, subwencje i dotacje składają się na wpływy budżetowe. Specyfika tych dochodów jest tak zróżnicowana, że istnieje szereg zagrożeń dla realizacji wcześniej wyznaczonych celów. Polityka gminy ale i działania całego społeczeństwa lokalnego wpływają na poziom dochodów budżetowych.

Gospodarka w skali mikro podlega szybszym zmianom aniżeli gospodarka ogólnokrajowa. Często – pod wpływem zachodzących zmian – konieczna jest weryfikacja i zmiana priorytetów inwestycyjnych. Takie zmiany, chociaż nierzadko niezbędne, powodują różnego typu perturbacje w zakresie przepływów finansowych. To oznacza, że jedno działanie może wymuszać całą serię niezbędnych zmian dostosowawczych.

W procesie ciągle zachodzących zmian, pojawiają się także potrzeby modyfikacji ustalonych wcześniej wydatków. Co gorsze dla decydentów, najczęściej istnieje konieczność zwiększenia wydatków w określonym celu a trudno jest wskazać możliwości ich redukcji. Szuka się więc źródeł pokrycia dla nowych wydatków, co zawsze powoduje zagrożenia budżetowe.



Gmina Rudniki posiada niski wskaźnik zadłużenia (relacja długu do dochodów własnych). Praktycznie istnieją więc duże możliwości posilkowania się zewnętrznymi źródłami finansowania w postaci kredytów bankowych. Dlatego tak możliwy jest tak istotny wzrost nakładów na inwestycje gminne. Jednak zmiany źródeł finansowania, np. wynikające z braku możliwości skorzystania z środków pomocowych, mogą istotnie zmienić płynność finansową Gminy.

Kolejnym ważnym elementem jest konieczność redukcji deficytu budżetowego. W przypadku jednoczesnego obniżania zadłużenia, konieczne będzie poszukiwanie ograniczeń w wydatkach i wzrostu w przychodach.

Opis zagrożeń zewnętrznych:

Jedno z najważniejszych zagrożeń stanowi odmowa udzielenia dotacji na realizację przedsięwzięć. W takiej sytuacji konieczne będzie wykluczenie któregoś z zadań, tak aby priorytetowy i zaawansowany dokumentacyjnie projekt mógł być zrealizowany.

Duże znaczenie ma także cykl realizacji dopłat. Każde opóźnienie może spowodować poważne komplikacje dla budżetu Gminy.

Niewątpliwie najtrudniej przewidzieć zmiany w polityce państwa, odnoszące się do Jednostek Samorządu Terytorialnego. Zmiany w sposobie rozliczania zadań zleconych, cesja nowych zadań, zmiany oceny finansowej gmin, to tylko najważniejsze determinanty dla budżetu gmin.

Plan Rozwoju Lokalnego na lata 2005 – 2013 jest kompilacją wielu aspektów funkcjonowania Gminy Rudniki. Odzwierciedla on część najważniejszych potrzeb – priorytetów inwestycyjnych gminy, które te potrzeby zostały spięte ramami ograniczającymi swobodne podejmowanie strategicznych decyzji. Ograniczenia te i zagrożenia zostały naświetlone, aby zdać sobie sprawę jak istotne znaczenie ma każdy element tego złożonego systemu. Plan ten jest więc kompromisem potrzeb i możliwości – kompromisem, który co istotne w miarę nowych uwarunkowań, będzie podlegał zmianom.



4. Planowane inwestycje w ramach ZPORR i Sektorowych Programów Operacyjnych na lata 2005 – 2006

W latach 2005 – 2006 w Gminie Rudniki zakłada się realizację następujących inwestycji:

a) Drogi

- przebudowa drogi gminnej w Chwilach (2002-2006),
- przebudowa dróg gminnych: Żytniów - Stawki Żytniowskie - Żurawie i Mirowszczyzna – Jaworek Dolny (2005),
- rozbudowa oświetlenia ulicznego w miejscowościach: Jawor, Dałachów, Jaworek Górny (2006-2010) – zadanie na przełomie okresów budżetowych,

b) Wodociągi

- budowa wodociągu do wsi Brzeziny oraz przebudowa stacji wodociągowej (2003-2005),

c) Gazyfikacja

- brak zadań w bieżącym okresie budżetowym

d) Kanalizacja

- kanalizacja wsi Jaworzno i Julianpol (2002-2005),
- kanalizacji wsi Dałachów (2004-2007) – zadanie na przełomie okresów budżetowania,

e) Edukacja i sport

- rozbudowa i modernizacja gimnazjum w Rudnikach (2001-2005),



f) Kultura i wypoczynek

- zagospodarowanie terenu centrum rekreacyjno-sportowego przy gimnazjum w Rudnikach (2003-2005),
- modernizacja zaplecza socjalnego w dom kultury w Rudnikach (2006-2008) – zadanie na przełomie okresów budżetowania,
- zagospodarowanie terenu na centrum spotkań dla mieszkańców Jaworzna (2006-2007) – zadanie na przełomie okresów budżetowania,

g) pozostałe inwestycje

- realizacja projektu z zakresu rozwoju społeczeństwa informacyjnego w województwie opolskim: "Urząd dla mieszkańca Opolszczyzny" (2004-2006),
- termomodernizacja ośrodka zdrowia w Rudnikach wraz z przebudową c. o. (2005),
- adaptacja strażnicy w Bobrowie na dom drwala i strażaka (2005-2006).



5. Planowane inwestycje w ramach ZPORR i Sektorowych Programów Operacyjnych na lata 2007 – 2013

W latach 2007 – 2013 w Gminie Rudniki zakłada się realizację następujących inwestycji:

a) Drogi

- przebudowa dróg gminnych w Rudnikach; ul. Wyspiańskiego, Żeromskiego (2007),
- przebudowa drogi gminnej w Odcinku (2008),
- przebudowa drogi gminnej w Bugaju Nowym (2007),
- rozbudowa oświetlenia ulicznego w miejscowościach: Jawor, Dałachów, Jaworek Górny (2006-2010) – zadanie na przełomie okresów budżetowania,
- przebudowa dróg gminnych w miejscowościach: Julianpol, Polesie, Dałachów-Lachowskie (2010-2013).

b) Wodociągi

- brak zadań w bieżącym okresie budżetowym.

c) Gazyfikacja

- budowa sieci gazociągowej w gminie Rudniki (2009-2013).

d) Kanalizacja

- kanalizacji wsi Dałachów (2004-2007) – zadanie na przełomie okresów budżetowania,
- kanalizacja wsi Jaworzno - II etap (2007-2008),
- ochrona środowiska naturalnego gminy Rudniki poprzez budowę przydomowych oczyszczalni ścieków (2010-2012).

e) Edukacja i sport

- termomodernizacja Szkoły Podstawowej w Żytniowie i adaptacja pomieszczeń na oddział przedszkolny (2008),
- budowa sali gimnastycznej w Szkole Podstawowej w Ciecuiowie (2010-2012).



f) Kultura i wypoczynek

- modernizacja zaplecza socjalnego w domu kultury w Rudnikach (2006-2008) – zadanie na przełomie okresów budżetowania,
- zagospodarowanie centrum rekreacyjno-sportowego w Dalachowie (2007-2008),
- zagospodarowanie terenu na centrum spotkań dla mieszkańców Jaworzna (2006-2007) – zadanie na przełomie okresu budżetowania,
- budowa ścieżki rowerowej w gminie Rudniki i utworzenie punktu informacji turystycznej (2009),
- muzeum wsi w Rudnikach (2009),
- granica polsko-niemiecka - projekt turystyczny (2007-2010).

g) Pozostałe inwestycje

- budowa zbiornika wodnego w Jaworku (2002-2009),
- zagospodarowanie zbiornika wodnego w Młynach (2007-2012),
- ochrona przeciwpożarowa i antywłamaniowa w kościołach w gminie Rudniki (2007-2010).



6. Plan inwestycyjno - finansowy na lata 2004 – 2006 oraz 2007-2013

WYSZCZEGÓLNIENIE	Cel projektu	Okres realizacji	Ogólny koszt zadania	wydatki ponies. przed r. 2004		
				BG	BP	UE
DROGI, OŚWIETLENIE ULIC, CHODNIKI		x	5 730 273	25 915	0	0
przebudowa drogi gminnej, ul. Cmentarna, Parkowa, Traugutta w Rudnikach	poprawa stanu dróg lokalnych na terenie gminy	2002-2004	530 350	8 150	0	0
przebudowa ulicy Prostej w Rudnikach	poprawa stanu dróg lokalnych na terenie gminy	2002-2004	82 600	2 600	0	0
przebudowa drogi gminnej w Kuźnicy	poprawa stanu dróg lokalnych na terenie gminy	2002-2004	257 555	3 155	0	0
przebudowa drogi gminnej w Jaworku	poprawa stanu dróg lokalnych na terenie gminy	2003-2004	453 105	4 705	0	0
przebudowa drogi gminnej w Chwałach	poprawa stanu dróg lokalnych na terenie gminy	2002-2006	447 305	7 305	0	0
przebudowa dróg gminnych: Żytniów-Zurawa i Żurawa-Minowszczyzna	poprawa stanu dróg lokalnych na terenie gminy	2005	1 549 358	0	0	0
przebudowa dróg gminnych w Rudnikach, ul. Wyspiańskiego, Żeromskiego	poprawa stanu dróg lokalnych na terenie gminy	2007	700 000	0	0	0
przebudowa drogi gminnej w Odonku	poprawa stanu dróg lokalnych na terenie gminy	2008	400 000	0	0	0
przebudowa drogi gminnej w Bugaju Nowym	poprawa stanu dróg lokalnych na terenie gminy	2007	100 000	0	0	0
rozbudowa oświetlenia ulicznego w miejscowościach: Jawor, Dalachów, Jaworek Góry	poprawa bezpieczeństwa publicznego i jakości życia	2006-2010	400 000	0	0	0
przebudowa dróg gminnych w miejscowościach: Jurampol, Polesie, Dalachów-Lachowskie	poprawa stanu dróg lokalnych na terenie gminy	2010-2013	700 000	0	0	0

Tablica 30. Źródła finansowania zadań ujętych w PRL Gminy Rudniki w zakresie drogownictwa przed rokiem 2004 (w PLN brutto)

Źródło: opracowanie własne



WYSZCZEGÓLNIENIE	Cel projektu	Okres realizacji	Ogólny koszt zadania	2004			
				FG	lokalni	IP	UE
DRUGI, OŚMIETLENIE ULIC, CHODNIK		*	5 730 273	571 400	0	0	743 600
przebudowa drogi gminnej, ul. Cmentarna, Parkowa, Tręguska w Rudnikach	poprawa stanu dróg lokalnych na terenie gminy	2002-2004	530 350	209 400	0	0	312 800
przebudowa ulicy Prostej w Rudnikach	poprawa stanu dróg lokalnych na terenie gminy	2002-2004	82 600	80 000	0	0	0
przebudowa drogi gminnej w Kuźnicy	poprawa stanu dróg lokalnych na terenie gminy	2002-2004	287 555	115 500	0	0	148 900
przebudowa drogi gminnej w Jaworku	poprawa stanu dróg lokalnych na terenie gminy	2003-2004	453 105	165 500	0	0	281 900
przebudowa drogi gminnej w Chwałkach	poprawa stanu dróg lokalnych na terenie gminy	2002-2006	447 305	0	0	0	0
przebudowa dróg gminnych: Żytnów-Zbawie i Żytnów-Młrowszczyzna	poprawa stanu dróg lokalnych na terenie gminy	2005	1 648 358	0	0	0	0
przebudowa dróg gminnych w Rudnikach, ul. Wypłatyskiego, Żeromskiego	poprawa stanu dróg lokalnych na terenie gminy	2007	700 000	0	0	0	0
przebudowa drogi gminnej w Oddanku	poprawa stanu dróg lokalnych na terenie gminy	2008	400 000	0	0	0	0
przebudowa drogi gminnej w Długim Nowym	poprawa stanu dróg lokalnych na terenie gminy	2007	100 000	0	0	0	0
rozbudowa oświetlenia ulicznego w miejscowościach: Jawor, Działów, Jaworek Górny	poprawa bezpieczeństwa publicznego i jakości życia	2006-2010	400 000	0	0	0	0
przebudowa dróg gminnych w miejscowościach: Jambor, Polewie, Działów-Luchowskie	poprawa stanu dróg lokalnych na terenie gminy	2010-2013	700 000	0	0	0	0

Tablica 31: Źródła finansowania zadań ujętych w PRL Gminy Rudniki w zakresie drogownictwa na rok 2004 (w PLN brutto)

Źródło: opracowanie własne



Tablica 32: Źródła finansowania zadań ujętych w PRL Gminy Rudniki w zakresie drogowictwa na rok 2005 (w PLN brutto)

NYSZCZEGÓLNOŚCI	Cp zadania	Okres realizacji	Ogólny koszt zadania	2005			
				z P	z budżetu	z P	UE
DRUGI OŚWIETLENIE ULIC, CIĄDNIKI		*	6 730 273	1 525	0	0	4 575
Przebudowa drogi gminnej, ul. Chłopska, Parońska, Trzechgłowa w Rudnikach	cop rawa własna drogów lokalnych na terenie gminy	2003-2004	630 350	0	0	0	0
przebudowa ulicy Piastów w Rudnikach	cop rawa własna drogów lokalnych na terenie gminy	2002,2004	82 600	0	0	0	0
Przebudowa drogi gminnej w km 2 i 3	cop rawa własna drogów lokalnych na terenie gminy	2002,2004	297 555	0	0	0	0
przebudowa drogi gminnej w Jaworku	cop rawa własna drogów lokalnych na terenie gminy	2003,2004	459 105	0	0	0	0
przebudowa drogi gminnej w Chwałkach	cop rawa własna drogów lokalnych na terenie gminy	2003,2006	445 305	0	0	0	0
Przebudowa dróg gminnych: Zbrosław, Zbrosław, Zbrosław, Międzywojcowa	cop rawa własna drogów lokalnych na terenie gminy	2005	1 648 398	1 525	0	0	4 575
Przebudowa dróg gminnych w Rudnikach, ul. Wyspańskiego, Zbrosławskiego	cop rawa własna drogów lokalnych na terenie gminy	2007	700 000	0	0	0	0
przebudowa drogi gminnej wódkin	cop rawa własna drogów lokalnych na terenie gminy	2008	400 000	0	0	0	0
Przebudowa drogi gminnej w km 2 i 3 Nowy	cop rawa własna drogów lokalnych na terenie gminy	2007	100 000	0	0	0	0
Przebudowa oświetlenia ulicznego w miejscowościach: Jawork, Działów, Jaworek Górny	cop rawa budżetu centralnego i jakośi z pki	2006-2010	400 000	0	0	0	0
przebudowa dróg gminnych w miejscowościach: Jankopol, Poliska, Działów, Łachowska	cop rawa własna drogów lokalnych na terenie gminy	2010-2013	700 000	0	0	0	0

Źródło: opracowanie własne.



WYSZCZEGÓLNIENIE	Cel projektu	Okres realizacji	Ogólny koszt zadania	2006			
				BG	pożyczki	BP	DF
DRUGI, OŚMIETLENIE ULIC, CHODNIKI		*	5 730 273	555 815	0	0	1 607 444
przebudowa drogi gminnej, ul. Cmentarna, Parkowa, Trzebińska w Rudnikach	poprawa stanu dróg tożnych na terenie gminy	2002-2004	530 350	0	0	0	0
przebudowa ulicy Postęej w Rudnikach	poprawa stanu dróg tożnych na terenie gminy	2002-2004	82 600	0	0	0	0
przebudowa drogi gminnej w Kuźnicy	poprawa stanu dróg tożnych na terenie gminy	2002-2004	267 555	0	0	0	0
przebudowa drogi gminnej w Jaworze	poprawa stanu dróg tożnych na terenie gminy	2003-2004	453 105	0	0	0	0
przebudowa drogi gminnej w Chwiladach	poprawa stanu dróg tożnych na terenie gminy	2002-2006	447 305	110 000	0	0	330 000
przebudowa dróg gminnych: Złoty-B-Żółty i Złoty-Mirowskiżyzna	poprawa stanu dróg tożnych na terenie gminy	2005	1 648 358	410 815	0	0	1 230 444
przebudowa dróg gminnych w Rudnikach, ul. Wyspa Piłatego, Żeromskiego	poprawa stanu dróg tożnych na terenie gminy	2007	700 000	0	0	0	0
przebudowa drogi gminnej w Odolnie	poprawa stanu dróg tożnych na terenie gminy	2008	400 000	0	0	0	0
przebudowa drogi gminnej w Kuźnicy Nowym	poprawa stanu dróg tożnych na terenie gminy	2007	100 000	0	0	0	0
przebudowa oświetlenia ulic w miejscowości: Jawor, Dąbów, Jaworek Górnym	poprawa bezpieczeństwa publicznego i jakości życia	2006-2010	400 000	35 000	0	0	45 000
przebudowa dróg gminnych w miejscowości: Jankowo, Polecie, Działach, Łachowskie	poprawa stanu dróg tożnych na terenie gminy	2010-2013	700 000	0	0	0	0

Tablica 33: Źródła finansowania zadań ujętych w PRL Gminy Rudniki w zakresie drogownictwa na rok 2006 (w PLN brutto)

Źródło: opracowanie własne.



Tablica 34: Źródła finansowania zadań ujętych w PRL Gminy Rudniki w zakresie drogowictwa na rok 2007 (w PLN brutto)

NYSZCZEGÓLNIENIE	Cp zadania	Okres realizacji	Ogólny koszt zadania	2007			
				RD	rozcz. 1	RF	UE
DRUGI OŚWIETLENIE ULIC, CHODNIKÓW		*	6 730 273	450 000	0	0	400 000
Przebudowa drogi gminnej, ul. Chłopska, Parońska, Trzechgłowa w Rudnikach	cop rawa własna drogów lokalnych na terenie gminy	2000-2004	630 350	0	0	0	0
przebudowa ulicy Piastów w Rudnikach	cop rawa własna drogów lokalnych na terenie gminy	2000, 2004	82 600	0	0	0	0
Przebudowa drogi gminnej w km ² Żelczy	cop rawa własna drogów lokalnych na terenie gminy	2000, 2004	297 555	0	0	0	0
przebudowa drogi gminnej w Jaworku	cop rawa własna drogów lokalnych na terenie gminy	2000, 2004	459 105	0	0	0	0
przebudowa drogi gminnej w Chwałkach	cop rawa własna drogów lokalnych na terenie gminy	2000, 2006	447 305	0	0	0	0
Przebudowa dróg gminnych: Złotów, Żelczy, Żelczak, Międzywodzie	cop rawa własna drogów lokalnych na terenie gminy	2005	1 648 398	0	0	0	0
Przebudowa dróg gminnych w Rudnikach, ul. Wyspańskiego, Żeromskiego	cop rawa własna drogów lokalnych na terenie gminy	2007	700 000	315 000	0	0	385 000
przebudowa drogi gminnej wóddanki	cop rawa własna drogów lokalnych na terenie gminy	2008	400 000	0	0	0	0
Przebudowa drogi gminnej w km ² Nowyń	cop rawa własna drogów lokalnych na terenie gminy	2007	100 000	100 000	0	0	0
Przebudowa oświetlenia ulicznego w miejscowościach: Jawork, Działków, Jaworek, Górnym	cop rawa budżetu centralnego subskrypcyj i jakości życia	2006-2010	400 000	35 000	0	0	45 000
przebudowa dróg gminnych w miejscowościach: Jankopol, Poliska, Działków, Łachowskie	cop rawa własna drogów lokalnych na terenie gminy	2010-2013	700 000	0	0	0	0

Źródło: opracowanie własne.



NYSZCZEGÓLNIENIE	Cel projektu	Okres realizacji	Ogólny koszt zadania	2008			
				RD	pożyczki	IP	JE
DRUGI OŚWIETLENIE ULIC CHODNIKÓW		*	5 700 273	215 000	0	0	265 000
przebudowa drogi gminnej, ul. Cmentarna, Parkowa, Traugotta w Rudnikach	poprawa stanu drogowych na terenie gminy	2000-2004	530 350	0	0	0	0
przebudowa ulicy Pastel w Rudnikach	poprawa stanu drogowych na terenie gminy	2003,2004	82 600	0	0	0	0
przebudowa drogi gminnej w Kuchli	poprawa stanu drogowych na terenie gminy	2000,2004	267 955	0	0	0	0
przebudowa drogi gminnej w Jaworze	poprawa stanu drogowych na terenie gminy	2003,2004	453 105	0	0	0	0
przebudowa drogi gminnej w Chwałach	poprawa stanu drogowych na terenie gminy	2000-2006	447 305	0	0	0	0
przebudowa drog gminnych: Zębowa, Żółta i Żurawia Mirowszczyzna	poprawa stanu drogowych na terenie gminy	2005	1640 358	0	0	0	0
przebudowa drog gminnych w Rudnikach, ul. Wyspińskiego, Żeromskiego	poprawa stanu drogowych na terenie gminy	2007	700 000	0	0	0	0
przebudowa drogi gminnej w Odchle	poprawa stanu drogowych na terenie gminy	2008	400 000	150 000	0	0	220 000
przebudowa drogi gminnej w Buzgu Nowym	poprawa stanu drogowych na terenie gminy	2007	100 000	0	0	0	0
przebudowa oświetlenia ulicznego w miejscowościach: Jawor, Działów i Jaworzek Górny	poprawa bezpieczeństwa publicznego i jakości życia	2006-2010	400 000	35 000	0	0	45 000
przebudowa drog gminnych w miejscowościach: Janków, Poliska, Działów i Lechowskie	poprawa stanu drogowych na terenie gminy	2010-2013	700 000	0	0	0	0

Tablica 35: Źródła finansowania zadań ujętych w PRL Gminy Rudniki w zakresie drogownictwa na rok 2008 (w PLN brutto)

Źródło: opracowanie własne.



NYSZCZEGÓLNOŚCI	Opis zadania	Okres realizacji	Ogólny koszt zadania	2009			
				RD	rozcz. 14	RF	UE
DRUGI OŚWIETLENIE ULIC I PODZIEMIE		*	8 730 273	35 000	0	0	45 000
Przebudowa drogi gminnej, ul. Cmentarna, Parafowa, Trzechgłowa w Rudnikach	oprawa oświetlenia drogi kółnych na terenie gminy	2003-2004	630 350	0	0	0	0
przebudowa ulicy Piastów w Rudnikach	oprawa oświetlenia drogi kółnych na terenie gminy	2002,2004	82 600	0	0	0	0
Przebudowa drogi gminnej w km 2 ślasy	oprawa oświetlenia drogi kółnych na terenie gminy	2002,2004	297 555	0	0	0	0
przebudowa drogi gminnej w Jaworku	oprawa oświetlenia drogi kółnych na terenie gminy	2003,2004	459 105	0	0	0	0
przebudowa drogi gminnej w Chwałkach	oprawa oświetlenia drogi kółnych na terenie gminy	2003,2006	445 305	0	0	0	0
Przebudowa drogi gminnej: Zbórów, Złota, Złoty Miodowoszynek	oprawa oświetlenia drogi kółnych na terenie gminy	2005	1 648 398	0	0	0	0
Przebudowa drogi gminnej w Rudnikach, ul. Wypłatkalska, Zbromskiego	oprawa oświetlenia drogi kółnych na terenie gminy	2007	700 000	0	0	0	0
przebudowa drogi gminnej wóddinko	oprawa oświetlenia drogi kółnych na terenie gminy	2008	400 000	0	0	0	0
Przebudowa drogi gminnej w km 2 Nowy	oprawa oświetlenia drogi kółnych na terenie gminy	2007	100 000	0	0	0	0
Przebudowa oświetlenia ulicznego w miejscowościach: Jawno, Działów, Jaworek, Głomy	oprawa oświetlenia publicznego i jakości życia	2006-2010	400 000	35 000	0	0	45 000
przebudowa drogi gminnej w miejscowościach: Julianów, Poliska, Działów, Łachowskie	oprawa oświetlenia drogi kółnych na terenie gminy	2010-2013	700 000	0	0	0	0

Tablica 36: Źródła finansowania zadań ujętych w PRL Gminy Rudniki w zakresie drogownictwa na rok 2009 (w PLN brutto)

Źródło: opracowanie własne.



Wyszczególnienie	Cel projektu	Okres realizacji	Ogólny koszt zadania	2010			
				BG	przebiegi	BP	JE
DRUGI OŚMIĘTLENIE I UJC. CHODNIK		x	5 730 273	115 000	0	0	135 000
przebudowa drogi gminnej, ul. Cementowa, Parkowa, Traugutta w Rudnikach	poprawa stanu drogowych na terenie gminy	2002-2004	530 350	0	0	0	0
przebudowa ulicy Prosbę w Rudnikach	poprawa stanu drogowych na terenie gminy	2002-2004	82 800	0	0	0	0
przebudowa drogi gminnej w Krzyczki	poprawa stanu drogowych na terenie gminy	2002-2004	267 555	0	0	0	0
przebudowa drogi gminnej w Jaworki	poprawa stanu drogowych na terenie gminy	2003-2004	453 105	0	0	0	0
przebudowa drogi gminnej w Orwiągach	poprawa stanu drogowych na terenie gminy	2002-2006	447 305	0	0	0	0
przebudowa dróg gminnych: Żrnów, Żrnawa i Żrnawa-Mikowice gmina	poprawa stanu drogowych na terenie gminy	2005	1 649 358	0	0	0	0
przebudowa dróg gminnych w Rudnikach, ul. Wypiętyklegi, Żrnawki gmina	poprawa stanu drogowych na terenie gminy	2007	700 000	0	0	0	0
przebudowa drogi gminnej w Odolcu	poprawa stanu drogowych na terenie gminy	2008	400 000	0	0	0	0
przebudowa drogi gminnej w Bugaju Nowym	poprawa stanu drogowych na terenie gminy	2007	100 000	0	0	0	0
rozbudowa oświetlenia ulicznego w miejscowościach: Jaworki, Działach, Jaworek Górny	poprawa bezpieczeństwa publicznego i jakości życia	2006-2010	400 000	40 000	0	0	40 000
przebudowa dróg gminnych w miejscowościach: Żrnawa, Polana, Działach, Łachowka	poprawa stanu drogowych na terenie gminy	2010-2013	700 000	75 000	0	0	95 000

Tablica 37. Źródła finansowania zadań ujętych w PRL Gminy Rudniki w zakresie drogowictwa na rok 2010 (w PLN brutto)

Źródło: opracowanie własne.



Tablica 38: Źródła finansowania zadań ujętych w PRL Gminy Rudniki w zakresie drogowictwa na rok 2011 (w PLN brutto)

NYSZCZEGÓLNIENIE	Cp zadania	Okres realizacji	Ogólny koszt zadania	2011			
				RD	rozcz. UE	RF	UE
DRUGI OŚWIETLENIE ULIC, CIĄDNIKI		*	6 730 273	80 000	0	0	98 000
Przebudowa drogi gminnej, ul. Chłopska, Parońska, Trzechgłowa w Rudnikach	cop rawa własna drogów lokalnych na terenie gminy	2000-2004	630 350	0	0	0	0
przebudowa ulicy Piastów w Rudnikach	cop rawa własna drogów lokalnych na terenie gminy	2002,2004	82 600	0	0	0	0
Przebudowa drogi gminnej w km ² Żelcy	cop napraw własna drogów lokalnych na terenie gminy	2002,2004	297 555	0	0	0	0
przebudowa drogi gminnej w Jaworku	cop rawa własna drogów lokalnych na terenie gminy	2003,2004	459 105	0	0	0	0
przebudowa drogi gminnej w Chwałkach	cop rawa własna drogów lokalnych na terenie gminy	2003,2006	447 305	0	0	0	0
Przebudowa dróg gminnych: Złotów, Żelca, ul. Żelca, ul. Międzywojewódzka	cop rawa własna drogów lokalnych na terenie gminy	2005	1 648 398	0	0	0	0
Przebudowa dróg gminnych w Rudnikach, ul. Wypławalskiego, Żelca, ul. Kłosa	cop rawa własna drogów lokalnych na terenie gminy	2007	700 000	0	0	0	0
przebudowa drogi gminnej wóddanki	cop rawa własna drogów lokalnych na terenie gminy	2008	400 000	0	0	0	0
Przebudowa drogi gminnej w km ² Nowyń	cop rawa własna drogów lokalnych na terenie gminy	2007	100 000	0	0	0	0
Przebudowa oświetlenia ulicznego w miejscowościach: Jaworko, Działochów, Jaworek, Górnym	cop rawa budżetu centralnego w miejscowościach publicznych i jakośdł zpc	2006-2010	400 000	0	0	0	0
przebudowa dróg gminnych w miejscowościach: Jankopol, Poliska, Działochów, Łachowskie	cop rawa własna drogów lokalnych na terenie gminy	2010-2013	700 000	80 000	0	0	98 000

Źródło: opracowanie własne.



Tablica 39: Źródła finansowania zadań ujętych w PRL Gminy Rudniki w zakresie drogowictwa na rok 2012 (w PLN brutto)

NYSZCZEGÓLNOŚĆ	Cp zadania	Okres realizacji	Ogólny koszt zadania	2012			
				RD	rozcz. 1	RF	UE
DRUGI OŚWIETLENIE ULIC, CHODNIKÓW		*	6 730 273	80 000	0	0	98 000
Przebudowa drogi gminnej, ul. Chłopska, Parońska, Trzechcia w Rudnikach	cop rawa własna droga krajnych na terenie gminy	2003-2004	630 350	0	0	0	0
przebudowa ulicy Piastów w Rudnikach	cop rawa własna droga krajnych na terenie gminy	2002,2004	82 600	0	0	0	0
Przebudowa drogi gminnej w km 2,5 km	cop rawa własna droga krajnych na terenie gminy	2002,2004	297 555	0	0	0	0
przebudowa drogi gminnej w Jaworku	cop rawa własna droga krajnych na terenie gminy	2003,2004	459 105	0	0	0	0
przebudowa drogi gminnej w Chwałkach	cop rawa własna droga krajnych na terenie gminy	2003,2006	447 305	0	0	0	0
Przebudowa dróg gminnych: Złotów, Złoteł, Złoteł, Międzywój	cop rawa własna droga krajnych na terenie gminy	2005	1 648 398	0	0	0	0
Przebudowa dróg gminnych w Rudnikach, ul. Wyspańskiego, Złota Kępa	cop rawa własna droga krajnych na terenie gminy	2007	700 000	0	0	0	0
przebudowa drogi gminnej wódkin	cop rawa własna droga krajnych na terenie gminy	2008	400 000	0	0	0	0
Przebudowa drogi gminnej w km 2,5 km Nowy	cop rawa własna droga krajnych na terenie gminy	2007	100 000	0	0	0	0
Przebudowa oświetlenia ulicznego w miejscowościach: Jawork, Działów, Jaworek Górny	cop rawa budżetu państwa i jakośi zpc	2006-2010	400 000	0	0	0	0
przebudowa dróg gminnych w miejscowościach: Jankopol, Poliska, Działów, Łachowskie	cop rawa własna droga krajnych na terenie gminy	2010-2013	700 000	80 000	0	0	98 000

Źródło: opracowanie własne.



Tablica 40. Źródła finansowania zadań ujętych w PRL Gminy Rudniki w zakresie drogowictwa na rok 2013 (w PLN brutto)

NYSZCZEGÓLNE	Cel opisowy	Okres realizacji	Ogólny koszt zadania	2013			
				RO	pozostał	RF	JE
DRUGI OŚWIETLENIE (LIC. CHODNIK)		*	5 730 273	80 000	0	0	100 000
Przebudowa drogi gminnej, ul. Cmentarna, Pakowa, Trzebnia w Rudnikach	poprawa stanu dróg lokalnych na terenie gminy	2003,2004	530 360	0	0	0	0
Przebudowa ulicy Pakowej w Rudnikach	poprawa stanu dróg lokalnych na terenie gminy	2003,2004	82 600	0	0	0	0
Przebudowa dróg gminnej w Kujbicy	poprawa stanu dróg lokalnych na terenie gminy	2003,2004	247 595	0	0	0	0
Przebudowa drogi gminnej w Jaworku	poprawa stanu dróg lokalnych na terenie gminy	2003,2004	453 105	0	0	0	0
Przebudowa drogi gminnej w Chwałach	poprawa stanu dróg lokalnych na terenie gminy	2003,2006	447 305	0	0	0	0
Przebudowa dróg gminnych: Zimowa, Zimowa i 20 Nowa Mirowska	poprawa stanu dróg lokalnych na terenie gminy	2005	1 640 398	0	0	0	0
Przebudowa dróg gminnych w Rudnikach, ul. Wyspińskiego, Zimowskiego	poprawa stanu dróg lokalnych na terenie gminy	2007	700 000	0	0	0	0
Przebudowa drogi gminnej w Oddolku	poprawa stanu dróg lokalnych na terenie gminy	2008	400 000	0	0	0	0
Przebudowa drogi gminnej w Bugu Nowym	poprawa stanu dróg lokalnych na terenie gminy	2007	100 000	0	0	0	0
rozbudowa oświetlenia ulicznego w miejscowościach: Jawor, Dąbchów, Jęziorak Górny	poprawa bezpieczeństwa publicznego i jakości życia	2009,2010	400 000	0	0	0	0
Przebudowa dróg gminnych w miejscowościach: Jęziorak, Pałysie, Dąbchów, Lągowo	poprawa stanu dróg lokalnych na terenie gminy	2010,2013	700 000	80 000	0	0	100 000

Źródło: opracowanie własne.



WYSZCZEGÓLNIENIE	Cel projektu	Okres realizacji	Ogólny koszt zadania	wydatki ponies. przed r. 2004		
				BG	BP	UE
WODOCIĄGI		x	855 280	35 180	0	0
budowa wodociągu do wsi Brzeziny oraz przebudowa stacji wodociągowej	zapewnienie gospodarstw w wodę odpowiedniej jakości	2003-2005	855 280	35 180	0	0
GAZYFIKACJA		x	4 000 000	0	0	0
budowa sieci gazociągowej w gminie Rudniki	ochrona środowiska, poprawa jakości życia mieszkańców	2009-2013	4 000 000	0	0	0
KANALIZACJA, OCZYSZCZALNIE, MELIORACJE		x	10 682 670	47 670	0	0
kanalizacja wsi Jaworzno i Julianpał	poprawa warunków sanitarnych	2002-2006	2 082 670	47 670	0	0
kanalizacja wsi Dalachów	poprawa warunków sanitarnych	2004-2007	4 600 000	0	0	0
kanalizacja wsi Jaworzno - II etap	poprawa warunków sanitarnych	2007-2008	3 000 000	0	0	0
ochrona środowiska naturalnego gminy Rudniki poprzez budowę przydomowych oczyszczalni ścieków	poprawa warunków sanitarnych	2008-2012	1 000 000	0	0	0
EDUKACJA I SPORT		x	9 825 000	2 635 000	0	0
rozbudowa i modernizacja gimnazjum w Rudnikach	poprawa bazy oświatowej i sportowej	2001-2006	6 336 000	2 635 000	0	0
termomodernizacja Szkoły Podstawowej w Żytnowie i adaptacja pomieszczeń na oddział przedszkolny	ochrona środowiska, poprawa bazy oświatowej	2008	490 000	0	0	0
budowa sali gimnastycznej w Szkole Podstawowej w Ciecuchowie	poprawa bazy oświatowej i sportowej	2010-2012	3 000 000	0	0	0

Tablica 41. Źródła finansowania zadań ujętych w PRL Gminy Rudniki, w zakresie wodociągów i gazyfikacji, kanalizacji, edukacji i sportu przed rokiem 2004 (w PLN brutto)

Źródło: opracowanie własne



Tablica 42: Źródła finansowania zadań ujętych w PRL Gminy Rudniki w zakresie wodociągów i gazyfikacji, kanalizacji, edukacji i sportu w roku 2004 (w PLN brutto)

WYŚCZEGÓLNIENIE	Cel projektu	Okres realizacji	Ogólny koszt zadania	2004			
				SG	pozyczki	OP	JE
WODOCIĄGI		€	895 280	19 800	170 000	1	0
budowa wodociągu do wsi Pielany oraz przyniesienie wody wodociągowej	zaplanowane przedsięwzięcie w wod. gospod. jako ści	2003,2005	895 280	19 800	170 000	0	0
GAZYFIKACJA		€	4 000 000	0	0	1	0
budowa sieci gazociągowej wgm. inie Rudniki	planowana gospod. poprawa jakości życia mieszkańców	2009-2013	4 000 000	0	0	0	0
KANALIZACJA, OCZYSZCZALNE, MELIORACJE		€	10 682 670	367 200	131 000	1	0
kanalizacja wsi Jaworzno i Jankopol	poprawa warunków sanitarnych	2003,2005	2 062 670	317 200	681 000	0	0
kanalizacja wsi Dębichów	poprawa warunków sanitarnych	2004,2007	4 600 000	40 000	0	0	0
kanalizacja wsi Jaworzno - II etap	poprawa warunków sanitarnych	2007,2008	3 000 000	0	0	0	0
ochrona środowiska naturalnego gminy Rudniki poprzez budowę przydomowych oczyszczalni ścieków	poprawa warunków sanitarnych	2008,2012	1 000 000	0	0	0	0
EDUKACJA I SPORT		€	9828 000	150 000	147 000	167 000	0
rozbudowa i modernizacja gimnazjum w Rudnikach	poprawa bazy oświatowej i sportowej	2001,2005	8 338 000	150 000	147 000	667 000	0
remont i modernizacja Szkoły Podstawowej w Żelnikowie i adaptacja pomieszczenia oddziału przedszkolny	ochrona środowiska, poprawa bazy oświatowej	2008	490 000	0	0	0	0
budowa sali gimnastycznej w Szkole Podstawowej w Cielkowie	poprawa bazy oświatowej i sportowej	2010,2012	3 000 000	0	0	0	0

Źródło: opracowanie własne



Tablica 43. Źródła finansowania zadań ujętych w PRL Gminy Rudniki w zakresie wodociągów i gazyfikacji, kanalizacji, edukacji i sportu w roku 2005 (w PLN brutto)

NYSZCZEGÓLNE	Cel projektu	Okres realizacji	Ogółny koszt zadania	2005			
				RG	rozczki	SP	UE
WODOCIĄGI		*	855280	144800	0	0	485700
budowa wodociągu do wsi Kozłany oraz przebudowa sieci wodociągowej	zasp. zarobki gospodarstw w wod. odpowiedzialnej jako gci	2003-2005	855280	144800	0	0	485700
GAZYFIKACJA		*	4 000 000	0	0	0	0
budowa sieci gazyfikacyjnej wg miast Rudniki	ochrona środowiska, poprawa jakości życia mieszkańców	2005-2013	4 000 000	0	0	0	0
KANALIZACJA, OCZYSZCZALNIE, MIEJSCA		*	10 682 670	147 900	69 000	0	1 030 300
kanalizacja wsi Jaworzno I i Kozłany	poprawa warunków sanitarnych	2003-2005	2 082 670	67 900	69 000	0	1 030 300
kanalizacja wsi Działochów	poprawa warunków sanitarnych	2006-2007	4 600 000	60 000	0	0	0
kanalizacja wsi Jaworzno II i Kozłany	poprawa warunków sanitarnych	2007-2008	3 000 000	0	0	0	0
ochrona środowiska i zapobieganie erozji wzdłuż linii kolejowych przydomowych oczyszczalni ścieków	poprawa warunków sanitarnych	2008, 2012	1 000 000	0	0	0	0
EDUKACJA I SPORT		*	9825000	254 000	1 014 000	1 268 000	0
rozbudowa i modernizacja gimnazjum w Rudnikach	poprawa bazy oświatowej i sportowej	2001-2005	6 305 000	254 000	1 014 000	1 268 000	0
modernizacja Szkoły Podstawowej w Żytlowie i adaptacja do miejscowego oddziały przedszkolny	ochrona środowiska, poprawa bazy oświatowej	2006	-60 000	0	0	0	0
budowa sali gimnastycznej w Szkole Podstawowej w Cielickowie	poprawa bazy oświatowej i sportowej	2010-2012	3 000 000	0	0	0	0

Źródło: opracowanie własne



Tablica 44: Źródła finansowania zadań ujętych w PRL Gminy Rudniki w zakresie wodociągów i gazyfikacji, kanalizacji, edukacji i sportu w roku 2006 (w PLN brutto)

Wyszczególnienie	Opis projektu	Okres realizacji	Ogólny koszt zadania	2006			
				BG	pozyczki	SP	JE
WODOCIĄGI		*	855 280	0	0	0	0
budowa wodociągu do wsi Przędziny oraz przebudowa sieci wodociągowej	rozbudowa i modernizacja gospodarki w wodociągowej wsi Przędziny	2003-2005	855 280	0	0	0	0
GAZYFIKACJA		*	4 000 000	0	0	0	0
budowa sieci gazociągowej w gminie Rudniki	rozbudowa i modernizacja gospodarki w gminie Rudniki	2008-2013	4 000 000	0	0	0	0
KANALIZACJA, OCZYSZCZALNIE, INFRASTRUKTURA		*	10 682 670	0	7 500 000	0	7 500 000
kanalizacja wsi Jaworzno I i Julkowo	poprawa warunków sanitarnych	2002-2005	2 982 670	0	0	0	0
kanalizacja wsi Działochów	poprawa warunków sanitarnych	2004-2007	4 600 000	0	7 500 000	0	7 500 000
kanalizacja wsi Jaworzno - II etap	poprawa warunków sanitarnych	2007-2008	3 000 000	0	0	0	0
ochrona środowiska terenów gminnych oraz przydrożną przydomowych oczyszczalni ścieków	poprawa warunków sanitarnych	2008-2012	1 000 000	0	0	0	0
EDUKACJA I SPORT		*	8 826 000	0	0	0	0
rozbudowa i modernizacja gimnazjum w Rudnikach	poprawa bazy oświatowej i sportowej	2001-2005	6 335 000	0	0	0	0
remont oraz budowa szkoły Podstawowej w Żelnikowie i budowa pomieszczenia oddziału przedszkolny	ochrona środowiska, poprawa bazy oświatowej	2 008	490 000	0	0	0	0
budowa sali gimnastycznej w Szkole Podstawowej w Cielickim	poprawa bazy oświatowej i sportowej	2010-2012	3 000 000	0	0	0	0

Źródło: opracowanie własne



Tablica 45: Źródła finansowania zadań ujętych w PRL Gminy Rudniki w zakresie wodociągów i gazyfikacji, kanalizacji, edukacji i sportu w roku 2007 (w PLN brutto)

WYŚCZEGÓLNIENIE	Cel projektu	Okres realizacji	Ogólny koszt zadania	2007			
				RD	Dotacje	SP	UE
WODOCIĄGI		*	866 280	0	0	0	0
ochrona wodociągowa do wsi Przechyżki przez przeprowadzenie sieci wodociągowej	ochrona środowiska, poprawa jakości wodociągowej jakości	2003,2005	866 280	0	0	0	0
GAZYFIKACJA		*	4 000 000	0	0	0	0
budowa sieci gazyfikacyjnej wg miast Rudniki	ochrona środowiska, poprawa jakości życia mieszkańców	2006,2013	4 000 000	0	0	0	0
KANALIZACJA, OCZYSZCZALNIE ŚCIEKOWE		*	10 682 670	7 000 000	1 500 000	0	2 300 000
kanalizacja wsi Jaworzno i Jankopol	oprawa warunków sanitarnych	2003,2005	2 082 670	0	0	0	0
kanalizacja wsi Dąbki	oprawa warunków sanitarnych	2004,2007	4 600 000	0	1 500 000	0	1 500 000
kanalizacja wsi Jaworzno - II etap	oprawa warunków sanitarnych	2007,2008	3 000 000	7 000 000	0	0	800 000
ochrona środowiska na terenach o niskim poziomie przydatności do celów rekreacyjnych i sportowych	oprawa warunków sanitarnych	2008,2012	1 000 000	0	0	0	0
EDUKACJA I SPORT		*	3 825 000	0	0	0	0
rozbudowa i modernizacja gimnazjum w Rudnikach	oprawa warunków sanitarnych i sportowych	2007,2008	6 325 000	0	0	0	0
modernizacja Szkoły Podstawowej w Żytkowie i adaptacja do miejscowej oddziału przedszkolny	ochrona środowiska, poprawa jakości edukacji	2008	490 000	0	0	0	0
budowa sali gimnastycznej w Szkole Podstawowej w Ciechowie	oprawa warunków sanitarnych i sportowych	2010,2012	3 000 000	0	0	0	0

Źródło: opracowanie własne



Tablica 46: Źródła finansowania zadań ujętych w PRL Gminy Rudniki w zakresie wodociągów i gazyfikacji, kanalizacji, edukacji i sportu w roku 2008 (w PLN brutto)

WYSZCZEGÓLNIENIE	Cel zadania	Okres realizacji	Ogólny koszt zadania	2008			
				SG	Dot. C. N.	SP	UE
WODOCIĄGI		*	895 280	0	0	0	0
budowa wodociągu do wsi Brzeziny oraz przedłużenie sieci wodociągowej	poprawa jakości wody w wodociągowej dzielnicy	2005, 2006	895 280	0	0	0	0
GAZYFIKACJA		*	4 000 000	0	0	0	0
budowa sieci gazociągowej w gminie Rudniki	plan na 5-letnie perspektywę poprawy jakości życia mieszkańców	2009, 2013	4 000 000	0	0	0	0
KANALIZACJA, OCZYSZCZALNIE, MELIORACJE		*	10 882 670	740 000	0	0	960 000
kanalizacja wsi Jaworzno i Jankopol	poprawa warunków sanitarnych	2002, 2005	2 082 670	0	0	0	0
kanalizacja wsi Działochów	poprawa warunków sanitarnych	2004, 2007	4 600 000	0	0	0	0
kanalizacja wsi Jaworzno - II etap	poprawa warunków sanitarnych	2007, 2008	3 000 000	650 000	0	0	850 000
ocznia Sadowska w ramach gminy Rudniki poprzez budowę przydomowych oczyszczalni ścieków	poprawa warunków sanitarnych	2008, 2012	1 000 000	90 000	0	0	110 000
EDUKACJA I SPORT		*	9 825 000	225 000	0	0	265 000
rozbudowa i modernizacja gimnazjum w Rudnikach	poprawa bazy oświatowej i sportowej	2006, 2009	6 330 000	0	0	0	0
remont i renowacja Szkoły Podstawowej w Żytkowie i adaptacja pomieszczeń na oddziały przedszkolne	plan na 5-letnie perspektywę poprawy jakości życia mieszkańców	2008	490 000	225 000	0	0	265 000
budowa sali gimnastycznej w Szkole Podstawowej w Ciężkowicach	poprawa bazy oświatowej i sportowej	2010, 2012	3 000 000	0	0	0	0

Źródło: opracowanie własne



Tablica 47: Źródła finansowania zadań ujętych w PRL Gminy Rudniki w zakresie wodociągów i gazyfikacji, kanalizacji, edukacji i sportu w roku 2009 (w PLN brutto)

WYŚCZEGÓLNIENIE	Cel projektu	Okres realizacji	Ogólny koszt zadania	2009			
				PO	DOŻYCZ	SP	UE
WODOCIĄGI		€	865 280	0	3	0	0
budowa wodociągu do wsi przy drodze przebudowa stacji wodociągowej	ochrona środowiska, poprawa jakości	2003,2005	865 280	0	0	0	0
GAZYFIKACJA		€	4 000 000	390 000	0	0	450 000
budowa stacji gazociągowej w gm. k. Rudniki	ochrona środowiska, poprawa jakości życia mieszkańców	2006,2013	4 000 000	390 000	0	0	450 000
KANALIZACJA, OCZYSZCZALNE, MELIORACJE		€	10 682 670	90 000	3	0	110 000
kanalizacja wsi Jaworzno I i Jaropól	poprawa warunków sanitarnych	2002,2005	2 082 670	0	0	0	0
kanalizacja wsi Dąbichów	poprawa warunków sanitarnych	2004,2007	4 600 000	0	0	0	0
kanalizacja wsi Jaworzno II	poprawa warunków sanitarnych	2007,2008	3 000 000	0	0	0	0
ochrona środowiska naturalnego gminy Rudniki poprzez budowę przydomowych oczyszczalni ścieków	poprawa warunków sanitarnych	2008,2012	1 000 000	90 000	0	0	110 000
EDUKACJA I SPORT		€	3 825 000	0	3	0	0
rozbudowa i modernizacja gimnazjum w Rudnikach	poprawa bazy oświatowej i sportowej	2004,2005	6 395 000	0	0	0	0
remont i modernizacja Szkoły Podstawowej w Żelniewie i adaptacja do potrzeb uczniów oddział przedszkolny	ochrona środowiska, poprawa bazy oświatowej	2009	450 000	0	0	0	0
budowa sali gimnastycznej w Szkole Podstawowej w Cielkowie	poprawa bazy oświatowej i sportowej	2010,2012	3 000 000	0	0	0	0

Źródło: opracowanie własne



Tablica 48: Źródła finansowania zadań ujętych w PRL Gminy Rudniki w zakresie wodociągów i gazyfikacji, kanalizacji, edukacji i sportu w roku 2010 (w PLN brutto)

NYSZCZEGÓLNE	Cel projektu	Okres realizacji	Ogólny koszt zadania	2010			
				PO	z budżetu	SP	UE
WODOCIĄGI		*	355 280	0	0	0	0
budowa wodociągu do wsi mieszczącej organ przyrodniczo-geologicznej wodociągowej	zapora i zleń gospodarstw w wodę odpowiedniej jakości	2003-2005	855 280	0	0	0	0
GAZYFIKACJA		*	4 000 000	390 000	0	0	490 000
budowa sieci gazociągowej w gminie Rudniki	ochrona środowiska, poprawa jakości życia mieszkańców	2009-2013	4 000 000	390 000	0	0	490 000
KANALIZACJA, OCZYSZCZALNIE, INFILTRACJE		*	10 682 670	90 000	0	0	110 000
kanalizacja wsi Jęwarzno I etap	poprawa warunków sanitarnych	2002-2005	2 082 670	0	0	0	0
kanalizacja wsi Dębachów	poprawa warunków sanitarnych	2004-2007	4 900 000	0	0	0	0
kanalizacja wsi Jęwarzno - II etap	poprawa warunków sanitarnych	2007-2008	3 000 000	0	0	0	0
zbiornik ściekowy w miejscowości Rudniki, poprawa warunków przydomowych oczyszczalni ścieków	poprawa warunków sanitarnych	2008-2012	1 000 000	90 000	0	0	110 000
EDUKACJA I SPORT		*	8 825 000	490 000	0	0	590 000
rozbudowa i modernizacja gimnazjum w Rudnikach	poprawa bazy oświetlenia i sportowej	2001-2005	6 335 000	0	0	0	0
remont i modernizacja szkoły podstawowej w Żelniewie i adaptacja pomieszczeń na oddzielne przedszkole	ochrona środowiska, poprawa bazy oświetlenia	2008	490 000	0	0	0	0
budowa sali gimnastycznej w Szkole Podstawowej w Ciekówku	poprawa bazy oświetlenia i sportowej	2010-2012	3 000 000	490 000	0	0	590 000

Źródło: opracowanie własne



Tablica 49: Źródła finansowania zadań ujętych w PRL Gminy Rudniki w zakresie wodociągów i gazyfikacji, kanalizacji, edukacji i sportu w roku 2011 (w PLN brutto)

WYŚCZEGÓLNIENIE	Cel projektu	Okres realizacji	Ogólny koszt zadania	2011			
				RG	rozpł.	RP	UE
WODOCIĄGI		x	855 280	0	0	0	0
budowa wodociągu do wsi Przechyń oraz przebudowa stacji wodociągowej	zaoptimalizowanie gospodarstw w wod. gosp. wiejskiej (jakość)	2009-2005	855 280	0	0	0	0
GAZYFIKACJA		x	4 000 000	350 000	0	0	450 000
budowa sieci gazociągowej w miejsc. Rudniki	ochrona środowiska, poprawa jakości życia mieszkańców	2009-2013	4 000 000	350 000	0	0	450 000
KANALIZACJA, OCZYSZCZALNIE, MELIORACJE		x	10 682 670	50 000	0	0	1 100 000
kanalizacja wsi Zawórzno i Juchnow	poprawa warunków sanitarnych	2004-2005	2 082 670	0	0	0	0
kanalizacja wsi Działów	poprawa warunków sanitarnych	2004-2007	4 600 000	0	0	0	0
kanalizacja wsi Jaworzno II etap	poprawa warunków sanitarnych	2007-2008	3 000 000	0	0	0	0
ochrona środowiska naturalnego gminy Rudniki poprzez budowę przydomowych oczyszczalni ścieków	poprawa warunków sanitarnych	2009-2012	1 000 000	50 000	0	0	1 100 000
EDUKACJA I SPORT		x	3 825 000	450 000	0	0	350 000
rozbudowa i modernizacja gimnazjum w Rudnikach	poprawa bazy oświatowej i sportowej	2006-2009	6 335 000	0	0	0	0
remont i modernizacja Szkoły Podstawowej w Złotowie i budowa przydomowej oczyszczalni ścieków przy szkole	ochrona środowiska, poprawa bazy oświatowej	2008	450 000	0	0	0	0
budowa sali gimnastycznej w Szkole Podstawowej w Działowie	poprawa bazy oświatowej i sportowej	2010, 2012	3 000 000	450 000	0	0	550 000

Źródło: opracowanie własne



Tablica 50: Źródła finansowania zadań ujętych w PRL Gminy Rudniki w zakresie wodociągów i gazyfikacji, kanalizacji, edukacji i sportu w roku 2012 (w PLN brutto)

WYŚCZEGÓLNIENIE	Cel projektu	Okres realizacji	Ogólny koszt zadania	2012			
				RG	pozostali	RP	UE
WODOCIĄGI		x	855 280	0	0	0	0
budowa wodociągu do wsi Przechyń oraz przebudowa stacji wodociągowej	zaoferowanie gospodarstwom wsi odpowiedniej jakości	2009-2005	855 280	0	0	0	0
GAZYFIKACJA		x	4 000 000	350 000	0	0	450 000
budowa sieci gazociągowej w miejscowości Rudniki	ochrona środowiska, poprawa jakości życia mieszkańców	2009-2013	4 000 000	350 000	0	0	450 000
KANALIZACJA, OCZYSZCZALNIE, MELIORACJE		x	10 682 670	50 000	0	0	110 000
kanalizacja wsi Zawórzno i Juchnow	poprawa warunków sanitarnych	2004-2005	2 082 670	0	0	0	0
kanalizacja wsi Działochów	poprawa warunków sanitarnych	2004-2007	4 600 000	0	0	0	0
kanalizacja wsi Jaworzno - II etap	poprawa warunków sanitarnych	2007-2008	3 000 000	0	0	0	0
ochrona środowiska naturalnego gminy Rudniki poprzez budowę przydomowych oczyszczalni ścieków	poprawa warunków sanitarnych	2009-2012	1 000 000	50 000	0	0	110 000
EDUKACJA I SPORT		x	3 825 000	450 000	0	0	380 000
rozbudowa i modernizacja gimnazjum w Rudnikach	poprawa bazy oświatowej i sportowej	2006-2009	6 385 000	0	0	0	0
remont i modernizacja Szkoły Podstawowej w Złotowie i adaptacja do potrzeb czystej oddziały podgrykowskiej	ochrona środowiska, poprawa bazy oświatowej	2008	450 000	0	0	0	0
budowa sali gimnastycznej w Szkole Podstawowej w Działochowie	poprawa bazy oświatowej i sportowej	2010, 2012	3 000 000	450 000	0	0	550 000

Źródło: opracowanie własne



Tablica 51: Źródła finansowania zadań ujętych w PRL Gminy Rudniki w zakresie wodociągów i gazyfikacji, kanalizacji, edukacji i sportu w roku 2013 (w PLN brutto)

WYŚCZEGÓLNIENIE	Cel projektu	Okres realizacji	Dagony kosztowania	2013			
				PG	pożyczki	DP	UE
WODOCIĄGI		€	865 280	0	0	0	0
budowa wodociągu do wsi Przechyły oraz przebudowa stacji wodociągowej	ochrona środowiska, poprawa jakości wody	20032005	865 280	0	0	0	0
GAZYFIKACJA		€	4 000 000	400 000	0	0	400 000
budowa sieci gazociągowej w gminie Rudniki	ochrona środowiska, poprawa jakości życia mieszkańców	20092013	4 000 000	400 000	0	0	400 000
KANALIZACJA, OCZYSZCZALNIE, MELIORACJE		€	10 882 670	0	0	0	0
kanalizacja wsi Jaworzno i Juchnow	poprawa warunków sanitarnych	20052005	2 082 670	0	0	0	0
kanalizacja wsi Drafachów	poprawa warunków sanitarnych	20042007	4 800 000	0	0	0	0
kanalizacja wsi Jajuszyno - II etap	poprawa warunków sanitarnych	20072008	3000 000	0	0	0	0
ochrona środowiska i sanitarne gminy Rudniki poprzez budowę przydomowych oczyszczalni ścieków	poprawa warunków sanitarnych	20082012	1 000 000	0	0	0	0
EDUKACJA I SPORT		€	3 825 000	0	0	0	0
rozbudowa i modernizacja gimnazjum w Rudnikach	poprawa bazy oświatowej i sportowej	20052005	6 335 000	0	0	0	0
remont modernizacja Szkoły Podstawowej w Zymłowie i adaptacja do miejscowych oddziały przed szkolny	ochrona środowiska, poprawa bazy oświatowej	2008	460 000	0	0	0	0
budowa sali gimnastycznej w Szkole Podstawowej w Cieczkowie	poprawa bazy oświatowej i sportowej	20102012	3 000 000	0	0	0	0

Źródło: opracowanie własne



WYSZCZEGÓLNIENIE	Cel projektu :	Okres realizacji :	Długość koszt zadania	wydatki ponies. przed r. 2004		
				BG	BP	UE
KULTURA I WYPOCZYNEK		z	3 195 000	0	0	0
zagospodarowanie terenu centrum rekreacyjno-sportowego przy gimnazjum w Rudnikach	poprawa bazy sportowo-rekreacyjnej i estetyki wsi	2005-2005	615 000	0	0	0
modernizacja zaplecza socjalnego w dom kultury w Rudnikach	rozwoj lokalnych organizacji społecznych, promocja kultury	2006-2006	600 000	0	0	0
zagospodarowanie centrum rekreacyjno-sportowego w Dalachowie	poprawa bazy sportowo-rekreacyjnej i estetyki wsi	2007-2008	600 000	0	0	0
zagospodarowanie terenu na centrum spotkań dla mieszkańców Jaworzna	rozwoj lokalnych organizacji społecznych, promocja kultury	2006-2007	450 000	0	0	0
budowa ścieżki rowerowej w gminie Rudniki i utworzenie punktu informacyjno-turystycznego	rozwoj turystyki, promocja aktywnego wypoczynku	2009	230 000	0	0	0
muzeum wsi w Rudnikach	ochrona dziedzictwa kulturowego, rozwoj turystyki	2009	500 000	0	0	0
granica polsko-niemiecka - projekt turystyczny	ochrona dziedzictwa kulturowego, rozwoj turystyki	2007-2010	200 000	0	0	0
POZOSTALE INWESTYCJE		x	5 484 300	0	0	0
realizacja projektu z zakresu rozwoju społecz. informac. w wojew. opolskim: "Urząd dla mieszkańców Opolszczyzny"	poprawa dostępności mieszkańca do inf. publicznej	2004-2006	204 300	0	0	0
termomodernizacja ośrodka zdrowia w Rudnikach wraz z przebudową g. o.	ochrona środowiska i poprawa jakości służby zdrowia	2005	600 000	0	0	0
adaptacja stajni w Rudnikach na dom drzewa i sianozaka	rozwoj lokalnych organizacji społecznych, promocja kultury	2005-2006	500 000	0	0	0
budowa zbiornika wodnego w Jaworku	ochrona środowiska, rozwoj turystyki	2007-2008	2 000 000	0	0	0
zagospodarowanie zbiornika wodnego w Młynach	ochrona środowiska, rozwoj turystyki	2007-2012	2 000 000	0	0	0
ochrona przeciwpożarowa i antyterrorystyczna w kościołach w gminie Rudniki	ochrona dziedzictwa kulturowego, rozwoj turystyki	2007-2010	200 000	0	0	0

Tablica 52: Źródła finansowania zadań ujętych w PRL Gminy Rudniki w zakresie kultury i wypoczynku oraz pozostałych inwestycji przed rokiem 2004 (w PLN brutto)



NYSZCZEGÓLNIENIE	Cel projektu	Okres realizacji	Długość koszt zadania	2004			
				Q1	102,2004	3P	JE
KULTURA I WYPOCZYNEK			3 496 000	5 000	3	3	0
zagospodarowanie terenów rekreacyjno-sportowego przy ul. rzemieślniczej w Rudnikach	poprawa bazy sportowo-rekreacyjnej i estetyki wsi	2003-2005	615 000	5 000	0	0	0
modernizacja zaplecza socjalnego w domach kultury w Rudnikach	rozwoj lokalnych organizacji społecznych, promocja kultury	2006,2008	600 000	0	0	0	0
zagospodarowanie terenów rekreacyjno-sportowego w Działochybie	poprawa bazy sportowo-rekreacyjnej i estetyki wsi	2007,2008	600 000	0	0	0	0
zagospodarowanie terenów rekreacyjnych w miejscowości Jajkowo	rozwoj lokalnych organizacji społecznych, promocja kultury	2006,2007	450 000	0	0	0	0
budowa ścieżki rowerowej w gminie Rudniki i wywieszenie punktu informacyjnego turystyki	rozwoj turystyki, promocja aktywnego wypoczynku	2008	230 000	0	0	0	0
muzeum wsi w Rudnikach	odtwarzanie dziedzictwa kulturowego, rozwoj turystyki	2006	600 000	0	0	0	0
granica polsko-niemiecka - projekt artystyczny	odtwarzanie dziedzictwa kulturowego, rozwoj turystyki	2007,2010	200 000	0	0	0	0
POZOSTAŁE INWESTYCJE			5 404 300	800	3	3	0
realizacja projektu z zakresu rozwoju społeczno-informacyjnego w wojew. opolskim: "Urząd dla młodych (pa. Opolszczyzna)" - terminowa modernizacja ośrodka zdrowia w Rudnikach wraz z przebudową p.o.	poprawa dostępności mieszkańcy do inf. publicznej	2004,2006	204 300	800	0	0	0
adaptacja stozki w Rudnikach na dom drwa i strażaka	odtwarzanie dziedzictwa kulturowego, rozwoj turystyki	2006	500 000	0	0	0	0
adaptacja stozki w Rudnikach na dom drwa i strażaka	rozwoj lokalnych organizacji społecznych, promocja kultury	2006-2008	500 000	0	0	0	0
budowa zbiornika wodnego w Jajkowie	odtwarzanie dziedzictwa kulturowego, rozwoj turystyki	2007,2008	2 000 000	0	0	0	0
zagospodarowanie zbiornika wodnego w Miłynie	odtwarzanie dziedzictwa kulturowego, rozwoj turystyki	2007,2012	2 000 000	0	0	0	0
odtwarzanie przebiegu granicy państwa w kolumnach w gminie Rudniki	odtwarzanie dziedzictwa kulturowego, rozwoj turystyki	2007,2010	200 000	0	0	0	0

Tablica 53. Źródła finansowania zadań ujętych w PRL Gminy Rudniki w zakresie kultury i wypoczynku oraz pozostałych inwestycji w roku 2004 (w PLN brutto)

Źródło: opracowanie własne.



WYSZCZEGÓLNIENIE	Cel projektu	Okres realizacji	Ogólny koszt zadania	2005			
				RG	2020RK	RP	UE
KULTURA I WYPOCZYNEK			3 185 000	52 700	160 000	1	397 300
ogospodarowanie terenów centrum rekreacyjno-sportowego przy ul. Niejmy w Rudnikach	poprawa bazy sportowa, rekreacyjnej i estetyki wsi	2003-2005	615 000	52 700	160 000	0	397 300
modernizacja zaplecza kulturalnego w domach w Rudnikach	oprawy lokalnych organizacji społecznych, promogaj i kulturalny	2006-2008	600 000	0	0	0	0
ogospodarowanie centrum rekreacyjno-sportowego w Działach wsi	poprawa bazy sportowa, rekreacyjnej i estetyki wsi	2007-2008	600 000	0	0	0	0
ogospodarowanie terenów centrum sportowej dla mieszkańców Jaworzna	oprawy lokalnych organizacji społecznych, promogaj i kulturalny	2006-2007	460 000	0	0	0	0
budowa Siedziby wsi w gminie Rudniki w/w/zaplecze przy ul. Informacji turystycznej	oprawy turystyki, promocja kulturalnego wypoczynku	2008	230 000	0	0	0	0
zakreślenie wsi w Rudnikach	ochrona dziedzictwa kulturowego, oprawy turystyki	2009	500 000	0	0	0	0
granica polsko-niemiecka, projekt turystyczny	ochrona dziedzictwa kulturowego, oprawy turystyki	2007-2010	280 000	0	0	0	0
POZOSTAŁE INWESTYCJE			5 404 300	270 700	1	1	480 000
realizacja projektu z zakresu rozwoju społecz. informac. w wojew. opolskim "Urząd dla mieszkańców Opolszczyzny"	poprawa dostępności mieszkańcom do inf. publicznej	2004-2008	204 300	700	0	0	0
teren modernizacji ogrodu zdrowia w Rudnikach wraz z zabudową g.c.	ochrona środowiska i poprawa jakości życia wsi	2005	600 000	160 000	0	0	320 000
zabudowa szafki w Rudnikach na dom dziecka i szafka	oprawy lokalnych organizacji społecznych, promogaj i kulturalny	2005-2006	500 000	80 000	0	0	160 000
budowa zbiornik wodnego w Jaworzu	ochrona środowiska, rozwój turystyki	2007-2009	2 000 000	0	0	0	0
ogospodarowanie placów zabaw w gminie Młynach	ochrona środowiska, rozwój turystyki	2007-2012	2 000 000	0	0	0	0
ochrona i wypracowanie planów obszarów w gminie Rudniki	ochrona środowiska i promogaj, oprawy turystyki	2007-2010	200 000	0	0	0	0

Tablica 54. Źródła finansowania zadań ujętych w PRL Gminy Rudniki w zakresie kultury i wypoczynku oraz pozostałych inwestycji w roku 2005 (w PLN brutto)

Źródło: opracowanie własne.



WYSZCZEGÓLNIENIE	Cel projektu	Okres realizacji	Ogólny koszt zadania	2006			
				PG	pożyczki	BP	UE
KULTURA I WYPOCZYNEK		*	3 195 000	170 000	0	0	290 000
organizacja imprez w ramach Centrum rekreacji i sportowego przy ul. Szpitalnej w Rudnikach	poprawa bazy sportowej, organizacja imprez kulturalnych	2003-2006	815 000	0	0	0	0
modernizacja zaplecza socjalnego w domku kultury w Rudnikach	rozwój lokalnych organizacji społecznych, poprawa infrastruktury	2005-2006	800 000	80 000	0	0	120 000
organizacja imprez w ramach Centrum rekreacji i sportowego w Działowieku	poprawa bazy sportowej, organizacja imprez kulturalnych	2004-2006	600 000	0	0	0	0
organizacja imprez w ramach Centrum sportowego mieszkańców Jaworzna	rozwój lokalnych organizacji społecznych, poprawa infrastruktury	2004-2007	460 000	90 000	0	0	130 000
budowa ścieżki rowerowej w gminie Rudniki i utworzenie punktu informacji turystycznej	rozwój turystyki, promocja aktywnego wypoczynku	2006	230 000	0	0	0	0
ochrona wsi w Rudnikach	ochrona dziedzictwa kulturalnego, rozwój turystyki	2006	500 000	0	0	0	0
granica polsko-niemiecka - projekt artystyczny	ochrona dziedzictwa kulturalnego, rozwój turystyki	2003-2006	200 000	0	0	0	0
POZOSTAŁE INWESTYCJE		*	5404 300	141 200	0	0	311 800
współpraca projektowa z województwem w zakresie "Urząd dla mieszkańców Opoleczyzny"	poprawa dostępności mieszkańcy do informacji	2004-2006	204 300	51 200	0	0	151 800
modernizacja ośrodków zdrowia w Rudnikach wraz z przebudową o.	ochrona środowiska i poprawa jakości wody z powia	2005	500 000	0	0	0	0
organizacja imprez w Rudnikach i sąsiednich miejscowości	rozwój lokalnych organizacji społecznych, poprawa infrastruktury	2005-2006	500 000	90 000	0	0	160 000
budowa zbiornika wodnego w Jaworku	ochrona środowiska, rozwój turystyki	2003-2006	2 000 000	0	0	0	0
organizacja imprez w ramach Centrum rekreacji i sportowego w Miłkach	ochrona środowiska, rozwój turystyki	2005-2012	2 000 000	0	0	0	0
ochrona i budowa granicy polsko-niemieckiej w gminie Rudniki	ochrona dziedzictwa kulturalnego, rozwój turystyki	2003-2010	200 000	0	0	0	0

Tablica 55. Źródła finansowania zadań ujętych w PRL Gminy Rudniki w zakresie kultury i wypoczynku oraz pozostałych inwestycji w roku 2006 (w PLN brutto)

Źródło: opracowanie własne.



WYSZCZEGÓLNIENIE	Cel projektu	Okres realizacji	Ogólny koszt zadania	2007			
				RG	2020RK	PP	UE
KULTURA I WYPOCZYNEK			3 185 000	302 000	0	0	478 000
ogospodarowanie terenów centrów rekreacyjno-sportowego przy gimnazjum w Rudnikach	opracowanie projektu, wykonanie i instalacja	2003-2005	615 000	0	0	0	0
modernizacja zaplecza kuchennego w domu kultury w Rudnikach	opracowanie projektu, wykonanie i instalacja	2006-2008	600 000	80 000	0	0	120 000
ogospodarowanie centrum rekreacyjno-sportowego w Działachwie	opracowanie projektu, wykonanie i instalacja	2007-2008	600 000	120 000	0	0	180 000
ogospodarowanie terenów centrów sportowych dla mieszkańców Jaworzna	opracowanie projektu, wykonanie i instalacja	2006-2007	460 000	90 000	0	0	140 000
budowa Siedziby Miejskiej w gminie Rudniki w/w/zaplecze przy ul. Informacji turystycznej	opracowanie projektu, wykonanie i instalacja	2008	230 000	0	0	0	0
zakup ksiąg w Rudnikach	opracowanie projektu, wykonanie i instalacja	2009	500 000	0	0	0	0
granica polsko-niemiecka, projekt turystyczny	opracowanie projektu, wykonanie i instalacja	2007-2010	280 000	12 000	0	0	28 000
POZOSTAŁE INWESTYCJE			3 404 300	472 000	0	0	608 000
realizacja projektu z zakresu rozwoju społecz. informac. w wojew. opolskim "Urząd dla mieszkańców Opolszczyzny"	opracowanie projektu, wykonanie i instalacja	2004-2006	204 300	0	0	0	0
teren modernizacji ogrodu zdrowia w Rudnikach wraz z zabudową c.o.	ochrona środowiska i poprawa jakości życia	2005	500 000	0	0	0	0
zabudowa szklarni w Rudnikach na dom drzewa i szklarnia	opracowanie projektu, wykonanie i instalacja	2005-2006	500 000	0	0	0	0
budowa zbiornika wodnego w Jaworzu	ochrona środowiska, rozwój turystyki	2007-2009	2 000 000	300 000	0	0	400 000
ogospodarowanie terenów rekreacyjnych w Młynach	ochrona środowiska, rozwój turystyki	2007-2012	2 000 000	150 000	0	0	180 000
opracowanie projektu, wykonanie i instalacja w gminie Rudniki	ochrona środowiska i poprawa jakości życia, rozwój turystyki	2007-2010	200 000	22 000	0	0	28 000

Tablica 58. Źródła finansowania zadań ujętych w PRL Gminy Rudniki w zakresie kultury i wypoczynku oraz pozostałych inwestycji w roku 2007 (w PLN brutto)

Źródło: opracowanie własne.



WYSZCZEGÓLNIENIE	Cel projektu	Okres realizacji	Ogólny koszt zadania	2008			
				PO	inwestycje	IP	UE
KULTURA I WYPOCZYNEK		*	3 195 000	212 000	0	0	335 000
zorganizowanie terenów rekreacyjnych porównego Drużnicach	poprawa bazy sportowej, rekreacyjnej i estetyki wsi	2003,2005	615 000	0	0	0	0
modernizacja zaplecza socjalnego w domu kultury w Rudnikach	rozwoj lokalnych organizacji społecznych, pomocia kultury	2006,2008	600 000	80 000	0	0	120 000
zorganizowanie terenów rekreacyjnych w Długachowie	poprawa bazy sportowej, rekreacyjnej i estetyki wsi	2007,2008	600 000	120 000	0	0	180 000
zorganizowanie terenów na centrum sportowym w miejscowości Jankowice	rozwoj lokalnych organizacji społecznych, pomocia kultury	2006,2007	450 000	0	0	0	0
budowa placu zabaw w miejscowości Rudnik i w miejscowości podkole	rozwoj turystyki, pomocia aktywnego wypoczynku	2009	230 000	0	0	0	0
muzeum wsi w Rudnikach	ochrona dziedzictwa kulturowego, rozwoj turystyki	2009	500 000	0	0	0	0
granice powiatu, teren lokalny, projekt turystyczny	ochrona dziedzictwa kulturowego, rozwoj turystyki	2007-2010	200 000	12 000	0	0	35 000
POZOSTALE INWESTYCJE		*	5 404 300	472 000	0	0	600 000
walkacja projektu z zakresu rozwoju społecznego, informacja, w tym: "Usługi dla mieszkańców Opolszczyzny"	poprawa dostępnosci i jakości usług, publicznosci	2004,2008	204 300	0	0	0	0
rehabilitacja i modernizacja ośrodka zdrowia w Rudnikach wraz z przebudową	ochrona środowiska i poprawa jakości usług zdrowotnych	2005	500 000	0	0	0	0
adaptacja szpitala w Rudnikach na dom dziecka i szpitala	rozwoj lokalnych organizacji społecznych, pomocia kultury	2005,2006	500 000	0	0	0	0
budowa biblioteki w miejscowości Jankowice	ochrona środowiska, rozwoj turystyki	2007-2009	2 000 000	300 000	0	0	400 000
zorganizowanie ośrodka rekreacyjnego w miejscowości Długachowie	ochrona środowiska, rozwoj turystyki	2007,2012	2 000 000	150 000	0	0	180 000
rehabilitacja i modernizacja ośrodka zdrowia w miejscowości Rudnik	ochrona dziedzictwa kulturowego, rozwoj turystyki	2007,2010	200 000	22 000	0	0	28 000

Tablica 57. Źródła finansowania zadań ujętych w PRL Gminy Rudniki w zakresie kultury i wypoczynku oraz pozostałych inwestycji w roku 2008 (w PLN brutto)

Źródło: opracowanie własne.



WYSZCZEGÓLNIENIE	Cel projektu	Okres realizacji	Ogólny koszt zadania	2009			
				RG	2020PK	PP	UE
KULTURA I WYPOCZYNEK			3 185 000	304 000	0	0	478 000
ogospodarowanie terenów centrum rekreacyjno-sportowego przy ul. Niejmy w Rudnikach	opracowanie projektu koncepcyjnego i kosztorysu	2003-2005	615 000	0	0	0	0
modernizacja zaplecza sportowego w domu kultury w Rudnikach	opracowanie projektu koncepcyjnego i kosztorysu	2006-2008	600 000	0	0	0	0
ogospodarowanie centrum rekreacyjno-sportowego w Działachwie	opracowanie projektu koncepcyjnego i kosztorysu	2007-2008	600 000	0	0	0	0
ogospodarowanie terenów centrum sportowego mieszkańców Jaworzna	opracowanie projektu koncepcyjnego i kosztorysu	2006-2007	460 000	0	0	0	0
budowa Siedziby Miejskiej w gminie Rudniki w/w/zestawienia informacji turystycznej	opracowanie projektu koncepcyjnego i kosztorysu	2008	230 000	92 000	0	0	138 000
zakreślenie wsi w Rudnikach	ochrona środowiska kulturowego, rozwój turystyki	2009	500 000	2 000 000	0	0	300 000
granica polsko-niemiecka, projekt turystyczny	ochrona środowiska kulturowego, rozwój turystyki	2007-2010	280 000	12 000	0	0	40 000
POZOSTAŁE INWESTYCJE			3 404 300	372 000	0	0	608 000
realizacja projektu z zakresu rozwoju społeczno-informacyjnego wojew. opolskiego "Urząd dla mieszkańców Opolszczyzny"	opracowanie projektu koncepcyjnego i kosztorysu	2004-2006	204 300	0	0	0	0
teren modernizacji ogrodu zdrowia w Rudnikach wraz z zabudową	ochrona środowiska i poprawa jakości życia	2005	500 000	0	0	0	0
zabudowa szatni w Rudnikach na dom dziecka i szatnia	opracowanie projektu koncepcyjnego i kosztorysu	2005-2006	500 000	0	0	0	0
budowa zbiornika wodnego w Jaworznie	ochrona środowiska, rozwój turystyki	2007-2009	2 000 000	2 000 000	0	0	400 000
ogospodarowanie placów zabaw w Młynach	ochrona środowiska, rozwój turystyki	2007-2012	2 000 000	150 000	0	0	180 000
ochrona środowiska w/w/zestawienia informacji w gminie Rudniki	ochrona środowiska kulturowego, rozwój turystyki	2007-2010	200 000	22 000	0	0	26 000

Tablica 58. Źródła finansowania zadań ujętych w PRL Gminy Rudniki w zakresie kultury i wypoczynku oraz pozostałych inwestycji w roku 2009 (w PLN brutto)

Źródło: opracowanie własne.



WYKŁADZECZYNENE	Cel projektu	Okres realizacji	Ogólny koszt zadania	2010			
				RG	POZYCZKI	IP	UE
KULTURA I WYPOCZYNEK		€	3 195 000	14 000	3	3	40 000
zajaz podarowanie bienu autobus rekreacyjno-sportowego przy ul. Jagielloj w Rudnikach	oprawa bazy sportowa, rekreacyjnej i edukcyjnej wsi	2003-2005	615 000	0	0	0	0
realizacja zaplecza ogólnego w domo kultury w Rudnikach	owód lokalnych organizacj społecznych, promocja kultury	2006-2008	600 000	0	0	0	0
zajaz podarowanie centrum rekreacyjno-sportowego w Dalachowle	oprawa bazy sportowa, rekreacyjnej i edukcyjnej wsi	2007-2008	600 000	0	0	0	0
zajaz podarowanie bienu na terenie parku przy ul. Jagielloj w Jawornia	owód lokalnych organizacj społecznych, promocja kultury	2006-2007	490 000	0	0	0	0
budowa ścieżki rowerowej w gminie Rudniki i utworzenie punktu informacyjno-turystycznego	owód turystyki, promocja aktywnego wypoczynku	2009	230 000	0	0	0	0
realizacja wsi w Rudnikach	ochrona dziedzictwa kulturowego, owód turystyki	2009	500 000	0	0	0	0
granica polsko-niemiecka - projekt turystyczny	ochrona dziedzictwa kulturowego, owód turystyki	2007-2010	200 000	14 000	0	0	40 000
POZOSTALE INWESTYCJE		€	1 404 300	174 000	3	3	200 000
realizacja projektu z zakresu rozwoju i promocji informacj, w wojew. opokim: "Urząd dla mieszkańców Opokoczyzny"	oprawa dostepności elektronicznej do inf. publicznej	2004-2006	204 300	0	0	0	0
realizacja ogólnego projektu w Rudnikach wraz z zabudową	ochrona środowiska i poprawa jakości życia	2006	500 000	0	0	0	0
zaplanowana przy w Rudnikach na dom drzewa i strażaka	owód lokalnych organizacj społecznych, promocja kultury	2006-2008	500 000	0	0	0	0
budowa zbiornika wodnego w Jawornia	ochrona środowiska, rozwój turystyki	2007-2009	2 000 000	0	0	0	0
zajaz podarowanie zbiornika wodnego w Miłach	ochrona środowiska, rozwój turystyki	2007-2012	2 000 000	160 000	0	0	160 000
ochrona przyrodniczo-ekologiczna w kopalni w gminie Rudniki	ochrona dziedzictwa kulturowego, owód turystyki	2007-2010	200 000	24 000	0	0	28 000

Tablica 59. Źródła finansowania zadań ujętych w PRL Gminy Rudniki w zakresie kultury i wypoczynku oraz pozostałych inwestycji w roku 2010 (w PLN brutto)

Źródło: opracowanie własne.



WYSZCZEGÓLNIENIE	Cel projektu	Okres realizacji	Ogólny koszt zadania	2011			
				PG	pożyczki	BP	UE
KULTURA I WYPOCZYNEK		*	3 195 000	0	0	0	0
zorganizowanie imprez w centrach rekreacyjno-sportowego przy gimnazjum w Rudnikach	poprawa bazy sportowej, rekreacyjnej i estetyki wsi	2003-2005	615 000	0	0	0	0
modernizacja zaplecza socjalnego w domach kultury w Rudnikach	rozwój lokalnych organizacji społecznych, poprawa kultury	2005-2009	800 000	0	0	0	0
zorganizowanie imprez w centrach rekreacyjno-sportowego w Działowie	poprawa bazy sportowej, rekreacyjnej i estetyki wsi	2003-2005	600 000	0	0	0	0
zorganizowanie imprez w centrach sportowych mieszkańców Jaworzna	rozwój lokalnych organizacji społecznych, poprawa kultury	2005-2007	450 000	0	0	0	0
budowa ścieżki rowerowej w gminie Rudniki i utworzenie punktu informacji turystycznej	rozwój turystyki, promocja aktywnego wypoczynku	2009	230 000	0	0	0	0
muzeum wsi w Rudnikach	ochrona dziedzictwa kulturowego, rozwój turystyki	2009	500 000	0	0	0	0
gminna biblioteka w projekcie turystycznym	ochrona dziedzictwa kulturowego, rozwój turystyki	2003-2010	200 000	0	0	0	0
POZOSTAŁE INWESTYCJE		*	5 404 300	0	0	0	190 000
realizacja projektu z zakresu rozwoju społeczno-informacyjnego w wojew. opolskim: "Urząd Gminy Leska i Gmina Opole przy ul. Armii Krajowej 10, 45-050 Leska" z ramienia Urzędu Marszałkowskiego Województwa Opolskiego	poprawa dostępnosci i jakości usług publicznych	2004-2006	204 300	0	0	0	0
zmodernizacja ośrodka zdrowia w Rudnikach wraz z przebudową c.o.	ochrona środowiska i poprawa jakości życia w wsi	2005	500 000	0	0	0	0
zadanie priorytetowe w Rudnikach na dofinansowanie z I etapu	rozwój lokalnych organizacji społecznych, poprawa kultury	2005-2006	500 000	0	0	0	0
budowa zbiornika wodnego w Jaworku	ochrona środowiska, rozwój turystyki	2003-2009	2 000 000	0	0	0	0
zorganizowanie zbiornika wodnego w Młynach	ochrona środowiska, rozwój turystyki	2003-2012	2 000 000	150 000	0	0	190 000
ochrona i rewitalizacja zabytków w gminie Rudniki	ochrona dziedzictwa kulturowego, rozwój turystyki	2003-2010	200 000	0	0	0	0

Tablica 60. Źródła finansowania zadań ujętych w PRL Gminy Rudniki w zakresie kultury i wypoczynku oraz pozostałych inwestycji w roku 2011 (w PLN brutto)

Źródło: opracowanie własne.



WYSZCZEGÓLNIENIE	Cel projektu	Okres realizacji	Ogólny koszt zadania	2012			
				PO	z ogółem	RP	UE
KULTURA I WYPOCZYNEK		*	3 195 000	0	0	0	0
organizacja imprez i imprez oświatowych w Rudnikach	poprawa bazy sportowo-rekreacyjnej i turystyki	2003,2005	615 000	0	0	0	0
modernizacja zaplecza oświetlenia w domu kultury w Rudnikach	rozwoj lokalnych organizacji społecznych, promocja kultury	2006,2008	600 000	0	0	0	0
organizacja imprez i imprez oświatowych w Dąbrowie	poprawa bazy sportowo-rekreacyjnej i turystyki	2007,2008	800 000	0	0	0	0
organizacja imprez i imprez oświatowych w Jędrzynie	rozwoj lokalnych organizacji społecznych, promocja kultury	2006,2007	450 000	0	0	0	0
budowa ścieżki rowerowej w miejscowości Rudniki i wycieczki pieszo-konno-informacji turystycznej	rozwoj turystyki, promocja zdrowego wypoczynku	2009	230 000	0	0	0	0
muzeum w Rudnikach	ochrona dziedzictwa kulturowego, rozwój turystyki	2009	500 000	0	0	0	0
granice powiatu - projekt turystyczny	ochrona dziedzictwa kulturowego, rozwój turystyki	2007,2010	200 000	0	0	0	0
POZOSTAŁE INWESTYCJE		*	5 404 300	180 000	0	0	1 900 000
realizacja projektu z zakresu rozwoju społeczn. informac. w wojew. opolskim: "Urząd dla mieszkańców Opolszczyzny"	poprawa dostępności mieszkańcom do informacji	2004,2008	204 300	0	0	0	0
remont i modernizacja ośrodka zdrowia w Rudnikach wraz z przebudową p.o.	ochrona środowiska i poprawa jakości służby zdrowia	2005	500 000	0	0	0	0
adaptacja strażnicy w Rudnikach z domu dróżnika	rozwoj lokalnych organizacji społecznych, promocja kultury	2005,2006	500 000	0	0	0	0
budowa biblioteki w Dąbrowie w Jędrzynie	ochrona środowiska, rozwój turystyki	2007,2009	2 000 000	0	0	0	0
organizacja imprez i imprez oświatowych w Młynach	ochrona środowiska, rozwój turystyki	2007,2012	2 000 000	180 000	0	0	1 900 000
ochrona i przebudowa i remontu zarość w miejscowości Rudniki	ochrona środowiska i promocyjnego, rozwój turystyki	2007,2010	200 000	0	0	0	0

Tablica 61: Źródła finansowania zadań ujętych w PRL Gminy Rudniki w zakresie kultury i wypoczynku oraz pozostałych inwestycji w roku 2012 (w PLN brutto)

Źródło: opracowanie własne.



WYSZCZEGÓLNIENIE	Ogólny koszt zadania	2004				2005			
		BG	pożyczki	BP	UE	BG	pożyczki	BP	UE
RAZEM INWESTYCJE	39 692 523	1 103 000	1 048 000	667 000	743 000	871 325	1 243 000	1 266 000	2 397 875

Tablica 63: Źródła finansowania zadań ujętych w PRL Gminy Rudniki w zakresie inwestycji ogółem na lata 2004-2013 (w PLN brutto)

WYSZCZEGÓLNIENIE	Ogólny koszt zadania	2006				2007			
		BG	pożyczki	BP	UE	BG	pożyczki	BP	UE
RAZEM INWESTYCJE	39 692 523	867 015	760 000	0	2 919 344	1 324 000	1 500 000	0	3 813 000

WYSZCZEGÓLNIENIE	Ogólny koszt zadania	2010				2011			
		BG	pożyczki	BP	UE	BG	pożyczki	BP	UE
RAZEM INWESTYCJE	39 692 523	1 193 000	0	0	1 493 000	1 120 000	0	0	1 395 000

WYSZCZEGÓLNIENIE	Ogólny koszt zadania	2012				2013			
		BG	pożyczki	BP	UE	BG	pożyczki	BP	UE
RAZEM INWESTYCJE	39 692 523	1 120 000	0	0	1 395 000	480 000	0	0	500 000

oznaczenia:

BG – Budżet Gminy, pożyczki – kredyty lub pożyczki podlegające zwrotowi, BP – Budżet Państwa, UE – Budżet Unii Europejskiej

Źródło: opracowanie własne.



7. Wybrane wskaźniki monitorowania Planu Rozwoju Lokalnego.

Przedstawione wskaźniki dotyczą aktualnego na dzień uchwalenia Planu Rozwoju Lokalnego Uzupełnienia Zintegrowanego Programu Operacyjnego Rozwoju Regionalnego. Władze Gminy Rudniki zobowiązują się do aktualizowania listy wskaźników w zależności od zmian wprowadzonych w kolejnych uzupełnieniach ZPORR.

Tablica 64. DZIAŁANIE 1.2. Infrastruktura ochrony środowiska

Faza cyklu interwencji	Wskaźniki
Produkty	Długość sieci rozdzielczej wodociągów (km) Długość sieci kanalizacyjnych (km) Ilość oczyszczalni ścieków (szt.) Ilość wdrożonych projektów selektywnej zbiórki odpadów i recyklingu oraz projektów gospodarki odpadami komunalnymi (szt.) Ilość wdrożonych projektów wsparcia zarządzania ochroną środowiska (szt.)
Rezultaty	Stosunek ilości budynków podłączonych do wodociągu i kanalizacji do wszystkich budynków (%) Ilość osób korzystających z sieci i kanalizacyjnej wodociągowej (osoby)
Oddziaływanie	Ilość ścieków odprowadzonych i / lub oczyszczonych oraz ilość przetworzonych odpadów (m ³ /miesiąc)

Tablica 65 DZIAŁANIE 2.1. Rozwój umiejętności powiązany z potrzebami rynku pracy i możliwości kształcenia ustawicznego w regionie

Faza cyklu interwencji	Wskaźniki
Produkty	Ilość finansowanych projektów zintegrowanych (dostarczających kilka rodzajów usług) (szt.) Ilość osób korzystających z praktyki dla uczniów i studentów (osoby) Ilość osób korzystających z doradztwa dla osób dorosłych (osoby) Ilość osób korzystających ze szkoleń dla osób dorosłych (osoby)



Rezultaty	<p>Udział osób, które ukończyły szkolenie w ogólnej liczbie szkolonych osób dorosłych (%)</p> <p>Udział osób dorosłych, które znalazły nowe zatrudnienie 6 miesięcy po zakończeniu uczestnictwa w projekcie w ogólnej liczbie osób dorosłych uczestniczących w projektach (%)</p>
Oddziaływanie	<p>liczba osób, które po przekwalifikowaniu się zmieniły pracę (osoby)</p>

Tablica 66. DZIAŁANIE 3.5 Lokalna infrastruktura społeczna

Faza cyklu interwencji	Wskaźniki
Produkty	<p>Powierzchnia nowych lub zmodernizowanych obiektów przeznaczonych na cele dydaktyczne i sportowe (m²)</p> <p>liczba zakupionego sprzętu medycznego dla gminnych ośrodków zdrowia (szt.)</p>
Rezultaty	<p>Zmiana w kosztach stałych ośrodków zdrowia z uwzględnieniem wskaźnika inflacji (%)</p> <p>liczba uczniów i wychowanków korzystających z lokalnych obiektów edukacyjnych (osoby)</p>
Oddziaływanie	<p>Udział osób korzystających z usług służby zdrowia na miejscu (%)</p> <p>Udział osób pozostających na miejscu celem edukacji (%), w tym: udział osób, które ukończyły na miejscu szkołę średnią oraz udział osób</p>

Tablica 67. DZIAŁANIE 3.1 Obszary wiejskie

Faza cyklu interwencji	Wskaźniki
Produkty	<p>Długość dróg powiatowych i gminnych (w km)</p> <p>Długość sieci rozdzielczej wodociągów (w km)</p> <p>Długość sieci kanalizacyjnych (w km)</p> <p>Liczba oczyszczalni ścieków (w szt.)</p> <p>Liczba wdrożonych projektów selektywnej zbiórki odpadów i recyklingu oraz projektów gospodarki odpadami komunalnymi (w szt.)</p>



Rezultaty	<p>Powierzchnia terenów inwestycyjnych, które stały się dostępne w wyniku budowy i modernizacji dróg oraz uzbrojenia terenu (w ha)</p> <p>Stosunek ilości budynków podłączonych do wodociągu i do kanalizacji do wszystkich budynków (%)</p> <p>Ilość ścieków odprowadzonych i / lub oczyszczonych (w m³)</p>
Oddziaływanie	<p>Liczba utworzonych miejsc pracy po zakończeniu realizacji projektu</p> <p>Liczba osób korzystających z sieci wodociągowej i kanalizacyjnej (osoby)</p> <p>Spadek stopy bezrobocia</p>

8. System wdrażania planu rozwoju lokalnego.

System wdrażania Planu Rozwoju Lokalnego Gminy Rudniki jest realizowany w oparciu o przepisy regulujące sposoby wdrażania pomocy strukturalnej Unii Europejskiej. Gmina korzystając ze środków finansowych funduszy strukturalnych UE zobowiązana jest przestrzegać zasad i procedur wspólnotowych, które zostały określone w Rozporządzeniu z dnia 21 czerwca 1999r. Nr 1260/1999, wprowadzającym ogólne przepisy odnośnie funduszy strukturalnych oraz rozporządzeniach odnoszących się do poszczególnych funduszy strukturalnych.

Poszczególne projekty będą wdrażane w oparciu o zasady wydatkowania środków wg źródeł ich pochodzenia. Oznacza to, że podmiot korzystający z różnych źródeł finansowania będzie musiał sprostać wielu wymaganiom formalnym. Dotyczy to w szczególności odmiennych zasad wykorzystania środków pochodzących ze źródeł krajowych oraz środków pochodzących ze źródeł unijnych.

Plan Rozwoju Lokalnego realizowany będzie w horyzoncie czasowym 2004-2006 po jego zatwierdzeniu przez Radę Gminy. Po przyjęciu przez Radę Gminy, za jego właściwe wdrożenie oraz przedstawianie okresowych ocen z postępu jego realizacji odpowiedzialny będzie organ wykonawczy gminy tj. Wójt Gminy. Do pomocy we właściwym wdrożeniu Planu Wójt Gminy dysponuje aparatem wykonawczym w postaci Urzędu Gminy oraz jednostek organizacyjnych gminy i jednostek zależnych.

Wśród komórek organizacyjnych Urzędu Gminy najczęściej zaangażowanych w realizację projektów wynikających z Planu Rozwoju Lokalnego wskazać należy:



Referat Finansowy zajmujący się m.in.:

- sprawami budżetowymi Gminy,
- sprawami kasowymi,
- opracowaniem programów gospodarczych i prognoz finansowych dla Gminy,
- księgowością podatkową i związaną z opłatami.

Referat Gospodarki Komunalnej, Rolnictwa i Ochrony Środowiska zajmujący się m.in.:

- planowaniem, finansowaniem budowy, modernizacją i utrzymaniem dróg gminnych,
- sprawami związanymi z dostawą wody, energii elektrycznej, gazu,
- gospodarką odpadami komunalnymi,
- planowaniem przestrzennym,
- ochroną środowiska,
- nadzorowaniem realizacji inwestycji i zadań społeczno – gospodarczych,
- ewidencją działalności gospodarczej,
- sprawami z zakresu: prawa wodnego, geodezji, ochrony gruntów rolnych i upraw,
- sprawami związanymi z przeciwdziałaniem zachorowalności zwierząt (choroby zakaźne).

Dla obsługi projektów i zadań inwestycyjnych konieczne będzie współdziałanie wspomnianych komórek organizacyjnych.

System wdrażania na poziomie Urzędu Gminy obejmować będzie następujące działania:

- przygotowanie dokumentacji zadań objętych Planem,
- występowanie z wnioskami o dofinansowanie,
- przeprowadzenie procedur wyboru wykonawców zadań,
- kontraktowanie,
- monitorowanie przebiegu prac w ramach poszczególnych projektów,
- raportowanie kwartalne i roczne,
- przygotowanie propozycji dotyczących korekt w zakresie poszczególnych zadań,
- prowadzenie rozliczeń finansowych,
- prowadzenie działań promocyjnych i informacyjnych,
- prowadzenie cyklicznych narad (zamkniętych i otwartych) w celu optymalizacji działań.

Za poszczególne zakresy zadań odpowiadają wcześniej wymienione komórki organizacyjne Urzędu Gminy, zgodnie ze swoją właściwością i zakresem odpowiedzialności.



Oprócz komórek organizacyjnych Urzędu Gminy we wdrażaniu Planu uczestniczyć będą jednostki organizacyjne gminy, które zgodnie ze swą właściwością, współdziałać będą z komórkami Urzędu Gminy na etapie realizacji projektów inwestycyjnych, a następnie odpowiedzialne będą za ich późniejsze funkcjonowanie. Uczestnictwo tych jednostek we wdrażaniu dotyczy takich dziedzin jak:

- gospodarka wodno-ściekowa,
- ochrona środowiska,
- turystyka i rekreacja,
- oświata,
- opieka społeczna,
- ochrona zdrowia.

Warunkiem niezbędnym dla pełnego wdrożenia Planu jest również uwzględnianie wydatków z nim związanych w kolejnych budżetach na lata 2005 i 2006. Za ten element odpowiada Rada Gminy. Dlatego też Wójt Gminy przedkładając Radzie projekty budżetów winien przetransponować do nich założenia finansowe zawarte w Planie Rozwoju Lokalnego przewidziane w nim na dany rok.

8.1. Instytucja zarządzająca Planem Rozwoju Lokalnego Gminy Rudniki na lata 2004 – 2006.

Funkcję Instytucji Zarządzającej i koordynującej realizację Planu Rozwoju Lokalnego będzie pełnił Wójt Gminy Rudniki. Zakres zadań Instytucji Zarządzającej obejmuje między innymi:

- ▶ zbieranie danych statystycznych i finansowych na temat postępów wdrażania oraz przebiegu realizacji projektów w ramach Planu,
- ▶ zapewnienie zgodności realizacji Planu z poszczególnymi dokumentami programowymi wyższego rzędu,
- ▶ zapewnienie przygotowania i wdrożenia planu działań w zakresie informacji i promocji Planu,
- ▶ przygotowanie rocznych raportów nt. wdrażania Planu, zbieranie informacji do rocznego raportu o nieprawidłowościach,
- ▶ dokonanie oceny ex-post po zakończeniu realizacji Planu,
- ▶ zwoływanie narad poszczególnych jednostek zainteresowanych określonymi projektami.

Dla właściwej oceny Instytucja Zarządzająca może tworzyć grupy robocze, korzystać z opinii niezależnych ekspertów lub usług innych instytucji.



8.2. Instytucja wdrażająca Plan Rozwoju Lokalnego.

Urząd Gminy Rudniki oraz poszczególne jednostki organizacyjne Gminy jako instytucje wdrażające PRL w ramach realizowanych działań są odpowiedzialne za:

1. tworzenie, przyjmowanie i składanie wniosków aplikacyjnych od instytucji podległych - beneficjentów pomocy,
2. kontrolę formalną składanych wniosków, ich zgodności z procedurami, z zapisami Planu,
3. ewentualne monitorowanie wdrażania poszczególnych projektów,
4. zapewnienie informowania o współfinansowaniu przez UE realizowanych projektów.

9. Sposoby monitorowania Planu Rozwoju Lokalnego.

9.1. System monitorowania Planu Rozwoju Lokalnego.

W celu sprawnego i efektywnego wdrażania Planu Rozwoju Lokalnego niezbędne jest ciągłe monitorowanie efektów rzeczowych projektów, wchodzących w zakres Planu oraz wydatków na ich realizację. Sam proces monitorowania obejmuje zbieranie danych, obrazujących tempo i jakość wdrażania projektów. Służyć temu mają wcześniej zaprezentowane wskaźniki. Za proces monitorowania i raportowania odpowiadać będzie Wójt Gminy wraz z podległym mu aparatem wykonawczym w postaci Urzędu Gminy oraz jednostek organizacyjnych Gminy. Wewnętrznie za gromadzenie danych obrazujących efekty rzeczowe związane z wdrażaniem Planu odpowiedzialny będzie pełnomocnik Wójta ds. wdrożenia Planu Rozwoju Lokalnego, natomiast za monitorowanie wydatków odpowiedzialny będzie Skarbnik Gminy wraz z Referatem Finansów.

Monitorowanie efektów rzeczowych obejmować będzie wskaźniki produktu, rezultatu i oddziaływania.

Wójt Gminy jest zobowiązany do corocznego przedkładania Radzie Gminy raportu monitoringowego z wdrażania Planu. Oprócz raportu monitoringowego, Wójt Gminy przedkładać będzie Radzie Gminy prognozę dotyczącą wdrażania Planu w kolejnym roku wraz z propozycją ewentualnych modyfikacji, która poddawana będzie analizie każdorazowo przy okazji zatwierdzania budżetu.

Zakres przedmiotowy raportów okresowych przedkładanych przez Wójta winien obejmować co najmniej:

- przebieg procesu wdrażania poszczególnych projektów,



- realizację planu finansowego,
- sposoby promocji projektów,
- zidentyfikowane i przewidywane zagrożenia realizacji planu.

Stanowiska wypracowywane przez Radę Gminy w przedmiocie przedkładanych raportów z monitoringu, stanowiąc będą również podstawę sporządzenia oceny wdrożenia Planu sporządzanej na zakończenie okresu planowania.

9.2. Sposoby oceny Planu Rozwoju Lokalnego.

Ocena wykonania Planu Rozwoju Lokalnego powinna zawierać następujące dane:

- rzeczywiste oraz zawarte w poszczególnych wnioskach daty rozpoczęcia i zakończenia poszczególnych projektów,
- metody zarządzania projektami w czasie ich realizacji oraz po wdrożeniu poszczególnych projektów,
- ocenę społeczną oddziaływania poszczególnych projektów,
- szczegółowy wykaz kosztów poniesionych w fazie realizacji projektu oraz jego funkcjonowania.

Ocena stanowić będzie podstawę sporządzenia Planu Rozwoju Lokalnego na kolejny okres programowania.

9.3. Sposoby inicjowania współpracy pomiędzy sektorem publicznym, prywatnym i organizacjami pozarządowymi – Promocja Planu Rozwoju Lokalnego.

Ważnym elementem realizacji Planu Rozwoju Lokalnego Gminy Rudniki jest promocja dokumentu wśród beneficjentów docelowych. Istotą działań promocyjnych jest poinformowanie możliwie największej liczby mieszkańców o ostatecznych zapisach i zaproszenie do aktywnego udziału w pracach na rzecz realizacji zamierzonych celów.

Wykorzystanie pomocy w ramach funduszy strukturalnych wymaga odpowiedniego zakresu promocji zgodnej w swym zakresie z rozporządzeniem komisji WE nr 1159/2000 w sprawie środków informacyjnych i promocyjnych, stosowanych przez Państwa Członkowskie odnośnie pomocy z funduszy strukturalnych.

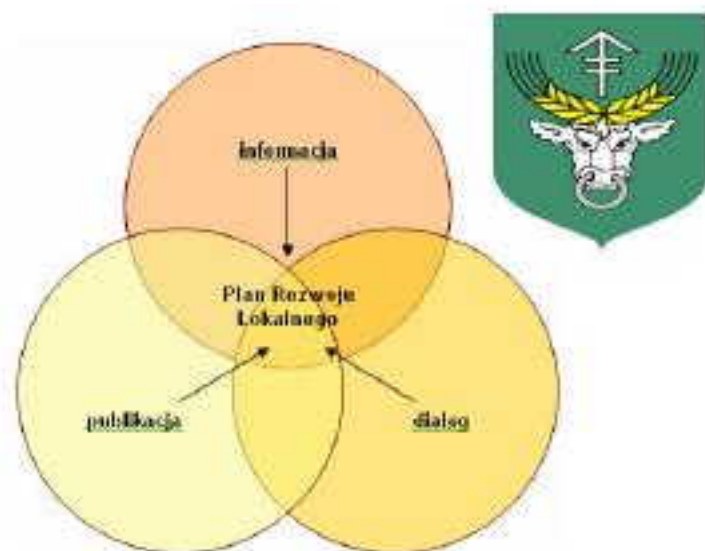


Poprzez właściwe przeprowadzenie działań w zakresie kreowania pozytywnego wizerunku przyjętego Planu Rozwoju Lokalnego Gminy Rudniki rozumie się

- umożliwienie szerokiego dostępu do zapisów dokumentu poprzez jego powielenie, bądź udostępnienie w formie broszur i ulotek najważniejszych zapisów dotyczących realizowanych działań
- umieszczenie najważniejszych zapisów PRL do informacji publicznej na stronie internetowej Urzędu Gminy Rudniki,
- publiczną prezentację PRL społeczności lokalnej.



Tablica 58: Schemat elementów składowych procesu promocji Planu Rozwoju Lokalnego



Za właściwe informowanie i promocję Planu Rozwoju Lokalnego na poziomie gminy odpowiedzialny będzie organ wykonawczy tj. Wójt Gminy. Informacja o ostatecznym wykazie zadań zawartych w Planie, w tym harmonogram ich realizacji będzie udostępniana w następujący sposób:

- publikacja Planu oraz jego oceny, korekty i analizy na stronach internetowych gminy, w Biuletynie Informacji Publicznej oraz w prasie lokalnej;
- publiczne prezentacje Planu przy okazji różnorodnych spotkań ze społecznością lokalną.

Oprócz Wójta Gminy jako głównego podmiotu odpowiedzialnego za prowadzenie działań informacyjnych i promocyjnych, związanych z Planem Rozwoju Lokalnego, działania tego typu winny prowadzić wszystkie inne podmioty, zaangażowane w poszczególne projekty składające się na treść Planu

Grupami docelowymi promocji Planu Rozwoju Lokalnego będą

- społeczność lokalna,
- beneficjenci,
- organizacje pozarządowe,
- partnerzy społeczno-gospodarczy, media.



10. Analiza SWOT

10.1 Wyniki analizy stanu obecnego

MOCNE STRONY

- Dogodne położenie geograficzne
 - Możliwość szybkiego dojazdu z Częstochowy, Wielunia
 - ścisłe sąsiedztwo z ciekawymi pod względem turystycznym – gospodarczym obszarami regionu śląska opolskiego i jury Krakowsko - Częstochowskiej
- Wysoka atrakcyjność terenu gminy
 - Wysokie zalesienie
 - Znaczna ilość pomników kultury
 - Rozwój gospodarstw agroturystycznych
- Edukacja i Sport
 - Rozwinięta baza edukacyjna
 - Nowoczesne zaplecze sportowe
- Ochrona środowiska
 - Wysoki stopień zwindocigowania gminy

SŁABE STRONY

- Zdrowie
 - Brak nowoczesnego i dobrze wyposażonego zaplecza medycznego
- Turystyka
 - Brak mechanizmów promujących istniejące na terenie gminy gospodarstwa agroturystyczne
 - Niewystarczająca ilość imprez promujących walory turystyczne gminy
- Komunikacja
 - Zły stan nawierzchni drogowych i pozostałych traktów komunikacyjnych
- Ochrona środowiska
 - Średni stopień skanalizowania gminy

SZANSE

- Turystyka
 - Bliskość aglomeracji miejskich stwarza możliwości w zakresie rozwoju agroturystyki
 - Możliwość realizacji złożonych projektów turystycznych
- Strategia rozwoju
 - Sprecyzowane plany rozwoju gminy do roku 2013
- Członkostwo w Unii Europejskiej
 - Szansa finansowania szeregu inwestycji istotnych dla rozwoju gminy
- Gospodarka
 - Rozwój działalności hotelarsko – turystycznej
 - Rozwój przemysłu związanego z obróbką drzewa (rosnące zainteresowanie przedmiotami użytkowymi wykonanymi w całości z naturalnego surowca)

ZAGROŻENIA

- Finanse
 - Niewystarczająca ilość własnych środków finansowych na samodzielną realizację koniecznych inwestycji
- Bezrobocie
 - Zmniejszająca się siła nabywcza mieszkańców osłabiająca rozwój prywatnej przedsiębiorczości na terenie gminy



10.2 Zakres działań naprawczych

